

## REGISTRUL CADASTRAL AL IMOBILELOR

ANEXA Nr. 2

UAT Târgu Jiu  
Zonă cooperativizată (Co)

Sector cadastral nr. 206

1. DESCRIEREA IMOBILULUI																
DATE TEREN											DATE CONSTRUCȚII					
Identificator teren	Adresă imobil	Număr cadastral	Nr. CF	Suprafața măsurată	Intravilan / extra.(I/E)	Nr. top.	Nr. tarla	Nr. parcelă	Categorie folosință	Suprafață parcelă	Identificator construcție	Cod grupă destinație	Suprafața construită	Nr. niveluri	Nr. CF	Constr. cu acte (DA/NU)
10363	Intravilan, Loc. Târgu Jiu, Str. TUDOR VLADIMIRESCU, Nr.58A, UAT. Târgu Jiu, Jud. Gorj		45276	531	I		149	1,2,2/1	CC	531	C2	CL	225	3	45276-C2	DA

2. PROPRIETATEA / POSESIA															
Titularul dreptului / posesiei			Data nașterii / CUI	Domiciliu / Sediu	Cota parte	Identificator entitate asociată	Cotă parte teren UI	Mod de dobândire	Act juridic			Obs. privitoare la proprietar			
Nume / Denumire	Inițiala tatălui	Prenume							Tip act	Nr. act / data	Emitent				
GIUREA		LAURENȚIU DANIEL	07.07.1984	Loc. Târgu Jiu, Str. TUDOR VLADIMIRESCU, Nr.58A, UAT. Târgu Jiu, Jud. Gorj	1/1	10363		Convenție	act notarial	569 / 24.02.2012	NP Firan Rodica	bun propriu			
					1/1	C2		Construire	act administrativ	187 / 14.05.2013	Primăria Târgu Jiu				

3. SARCINI / DEZMEMBRĂMINTE															
Titular			Data nașterii / CUI	Domiciliu / Sediu	Tipul sarcinii sau al dezmembrămintelor dreptului de proprietate	Cota parte	Identificator entitate asociată	Act juridic			Valoare ipotecă	Tip monedă			
Nume / Denumire	Inițiala tatălui	Prenume						Tip act	Nr. act / data	Emitent					
-	-	-	-	-	-	-	-	-	-	-	-	-			

4. NOTĂRI, PROCESE, INTERDICȚII					5. OBSERVAȚII		
Tipul notării	Tip act	Nr. act/ data	Emitent	Identificator entitate asociată	Imobil împrejmuit/ neîmprejmuit	Imobil contestat/ necontestat	Alte observații
se notează respingerea cererii de reexaminare in cartea funciară	înscris sub semnătura privată	. / 05.03.2012	BERCA LENUTA	10363	Împrejmuit		



## REGISTRUL CADASTRAL AL IMOBILELOR

ANEXA Nr. 2

UAT Târgu Jiu  
Zonă cooperativizată (Co)

Sector cadastral nr. 206

1. DESCRIEREA IMOBILULUI																
DATE TEREN											DATE CONSTRUCȚII					
Identificator teren	Adresă imobil	Număr cadastral	Nr. CF	Suprafața măsurată	Intravilan / extra.(I/E)	Nr. top.	Nr. tarla	Nr. parcelă	Categorie folosință	Suprafață parcelă	Identificator construcție	Cod grupă destinație	Suprafața construită	Nr. niveluri	Nr. CF	Constr. cu acte (DA/NU)
10364	Intravilan, Loc. Târgu Jiu, Str. MĂRĂȘEȘTI, Nr.1, UAT. Târgu Jiu, Jud. Gorj			298	I		149		CC	298	C1	CL	89	1		NU

2. PROPRIETATEA / POSESIA													
Titularul dreptului / posesiei			Data nașterii / CUI	Domiciliu / Sediul	Cota parte	Identificator entitate asociată	Cotă parte teren UI	Mod de dobândire	Act juridic			Obs. privitoare la proprietar	
Nume / Denumire	Inițiala tatălui	Prenume							Tip act	Nr. act / data	Emitent		
NEIDENTIFICAT		NEIDENTIFICAT		Loc. Târgu Jiu, Str. MĂRĂȘEȘTI, Nr.1, UAT. Târgu Jiu, Jud. Gorj	1/1	10364		Lege	act administrativ	238217 / 14.08.2024	PRIMARIA MUNICIPIULUI TG JIU	Proprietar neidentificat.	

3. SARCINI / DEZMEMBRĂMINTE												
Titular			Data nașterii / CUI	Domiciliu / Sediul	Tipul sarcinii sau al dezmembrămintelor dreptului de proprietate	Cota parte	Identificator entitate asociată	Act juridic			Valoare ipotecă	Tip monedă
Nume / Denumire	Inițiala tatălui	Prenume						Tip act	Nr. act / data	Emitent		
-	-	-	-	-	-	-	-	-	-	-	-	-

4. NOTĂRI, PROCESE, INTERDICȚII					5. OBSERVAȚII		
Tipul notării	Tip act	Nr. act / data	Emitent	Identificator entitate asociată	Imobil împrejmuit / neîmprejmuit	Imobil contestat / necontestat	Alte observații
se noteaza mentiunea de proprietar neidentificat	act normativ	Legea nr.7 / 13.03.1996	PARLAMENTUL ROMANIEI	10364	Împrejmuit		



## REGISTRUL CADASTRAL AL IMOBILELOR

ANEXA Nr. 2

UAT Târgu Jiu  
Zonă cooperativizată (Co)

Sector cadastral nr. 206

1. DESCRIEREA IMOBILULUI																
DATE TEREN											DATE CONSTRUCȚII					
Identificator teren	Adresă imobil	Număr cadastral	Nr. CF	Suprafața măsurată	Intravilan / extra.(I/E)	Nr. top.	Nr. tarla	Nr. parcelă	Categorie folosință	Suprafață parcelă	Identificator construcție	Cod grupă destinație	Suprafața construită	Nr. niveluri	Nr. CF	Constr. cu acte (DA/NU)
10365	Intravilan, Loc. Târgu Jiu, Str. TUDOR VLADIMIRESCU, Nr.58, UAT. Târgu Jiu, Jud. Gorj		45751	294	I		149		CC	294	C1	CL	111	1	45751-C1	DA

2. PROPRIETATEA / POSESIA															
Titularul dreptului / posesiei			Data nașterii / CUI	Domiciliu / Sediul	Cota parte	Identificator entitate asociată	Cotă parte teren UI	Mod de dobândire	Act juridic			Obs. privitoare la proprietar			
Nume / Denumire	Inițiala tatălui	Prenume							Tip act	Nr. act / data	Emitent				
ȚIGĂNELE		MIHAELA ANA	07.10.1968	Loc. Târgu Jiu, Str. SLT MIHAI CRISTIAN OANCEA, Nr.2, Bl.2, Sc.4, Et.3, Ap.115, UAT. Târgu Jiu, Jud. Gorj	1/1	10365, C1		Convenție	act notarial	3298 / 30.08.2019	NP Badea Silvia				
ȚIGĂNELE		SEBASTIAN	15.06.1966	Loc. Târgu Jiu, Str. TUDOR VLADIMIRESCU, Nr.58, UAT. Târgu Jiu, Jud. Gorj								bun comun			

3. SARCINI / DEZMEMBRĂMINTE												
Titular			Data nașterii / CUI	Domiciliu / Sediul	Tipul sarcinii sau al dezmembrămintelor dreptului de proprietate	Cota parte	Identificator entitate asociată	Act juridic			Valoare ipotecă	Tip monedă
Nume / Denumire	Inițiala tatălui	Prenume						Tip act	Nr. act / data	Emitent		
-	-	-	-	-	-	-	-	-	-	-	-	-

4. NOTĂRI, PROCESE, INTERDICȚII					5. OBSERVAȚII		
Tipul notării	Tip act	Nr. act / data	Emitent	Identificator entitate asociată	Imobil împrejmuit / neîmprejmuit	Imobil contestat / necontestat	Alte observații
-	-	-	-	-	Împrejmuit		



## REGISTRUL CADASTRAL AL IMOBILELOR

ANEXA Nr. 2

UAT Târgu Jiu  
Zonă cooperativizată (Co)

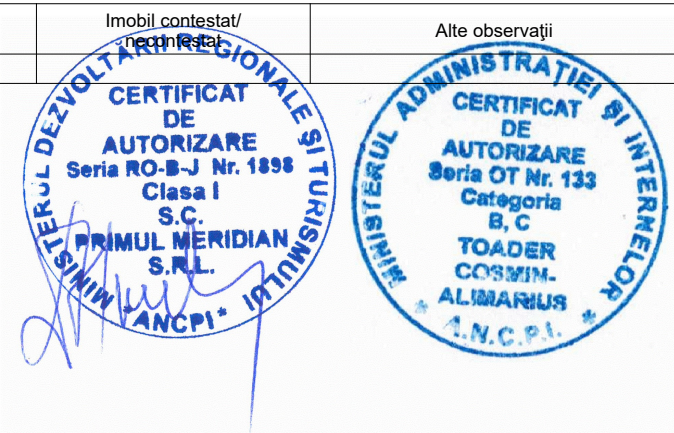
Sector cadastral nr. 206

1. DESCRIEREA IMOBILULUI																
DATE TEREN											DATE CONSTRUCȚII					
Identificator teren	Adresă imobil	Număr cadastral	Nr. CF	Suprafața măsurată	Intravilan / extra.(I/E)	Nr. top.	Nr. tarla	Nr. parcelă	Categorie folosință	Suprafață parcelă	Identificator construcție	Cod grupă destinație	Suprafața construită	Nr. niveluri	Nr. CF	Constr. cu acte (DA/NU)
10366	Intravilan, Loc. Târgu Jiu, Str. TUDOR VLADIMIRESCU, Nr.60, UAT. Târgu Jiu, Jud. Gorj	7264	49615	290	I		149	4	CC	188	C1	CL	122	1	49615-C1	DA
					I		149		A	102						

2. PROPRIETATEA / POSESIA															
Titularul dreptului / posesiei			Data nașterii / CUI	Domiciliu / Sediu	Cota parte	Identificator entitate asociată	Cotă parte teren UI	Mod de dobândire	Act juridic			Obs. privitoare la proprietar			
Nume / Denumire	Inițiala tatălui	Prenume							Tip act	Nr. act / data	Emitent				
ULARU		CONSTANTIN	18.01.1952	Loc. Târgu Jiu, Str. TUDOR VLADIMIRESCU, Nr.60, UAT. Târgu Jiu, Jud. Gorj	1/1	10366		Lege	act administrativ	100763 / 29.09.1993	COMISIA JUD GORJ	BUN PROPRIU			
ULARU		CONSTANTIN	18.01.1952	Loc. Târgu Jiu, Str. TUDOR VLADIMIRESCU, Nr.60, UAT. Târgu Jiu, Jud. Gorj	1/1	C1		Convenție	act administrativ	100763 / 29.09.1993	COMISIA JUD GORJ	BUN PROPRIU			
ULARU		ELENA NICOLETA		Loc. Târgu Jiu, Str. TUDOR VLADIMIRESCU, Nr.60, UAT. Târgu Jiu, Jud. Gorj								bun comun			

3. SARCINI / DEZMEMBRĂMINTE															
Titular			Data nașterii / CUI	Domiciliu / Sediu	Tipul sarcinii sau al dezmembrămintelor dreptului de proprietate	Cota parte	Identificator entitate asociată	Act juridic			Valoare ipotecă	Tip monedă			
Nume / Denumire	Inițiala tatălui	Prenume						Tip act	Nr. act / data	Emitent					
-	-	-	-	-	-	-	-	-	-	-	-	-			

4. NOTĂRI, PROCESE, INTERDICȚII						5. OBSERVAȚII					
Tipul notării	Tip act	Nr. act/ data	Emitent	Identificator entitate asociată	Imobil împrejmuit/ neîmprejmuit	Imobil contestat/ necontestat	Alte observații				
-	-	-	-	-	împrejmuit						



## REGISTRUL CADASTRAL AL IMOBILELOR

ANEXA Nr. 2

UAT Târgu Jiu  
Zonă cooperativizată (Co)

Sector cadastral nr. 206

1. DESCRIEREA IMOBILULUI																
DATE TEREN											DATE CONSTRUCȚII					
Identificator teren	Adresă imobil	Număr cadastral	Nr. CF	Suprafața măsurată	Intravilan / extra.(I/E)	Nr. top.	Nr. tarla	Nr. parcelă	Categorie folosință	Suprafața parcelă	Identificator construcție	Cod grupă destinație	Suprafața construită	Nr. niveluri	Nr. CF	Constr. cu acte (DA/NU)
10367	Intravilan, Loc. Târgu Jiu, Str. TUDOR VLADIMIRESCU, Nr.60, UAT. Târgu Jiu, Jud. Gorj	5696		236	I		149		CC	236	C1	CL	77	1		DA

2. PROPRIETATEA / POSESIA															
Titularul dreptului / posesiei			Data nașterii / CUI	Domiciliu / Sediul	Cota parte	Identificator entitate asociată	Cotă parte teren UI	Mod de dobândire	Act juridic			Obs. privitoare la proprietar			
Nume / Denumire	Inițiala tatălui	Prenume							Tip act	Nr. act / data	Emitent				
BALASOIU		ELENA	11.10.1967	Loc. Târgu Jiu, Str. TUDOR VLADIMIRESCU, Nr.60, UAT. Târgu Jiu, Jud. Gorj	1/1	10367, C1		Convenție	act notarial	Contract de intretinere nr.415 / 15.01.1993	NOTARIATUL DE STAT TG-JIU				

3. SARCINI / DEZMEMBRĂMINTE												
Titular			Data nașterii / CUI	Domiciliu / Sediul	Tipul sarcinii sau al dezmembrămintelor dreptului de proprietate	Cota parte	Identificator entitate asociată	Act juridic			Valoare ipotecă	Tip monedă
Nume / Denumire	Inițiala tatălui	Prenume						Tip act	Nr. act / data	Emitent		
-	-	-	-	-	-	-	-	-	-	-	-	-

4. NOTĂRI, PROCESE, INTERDICȚII					5. OBSERVAȚII		
Tipul notării	Tip act	Nr. act / data	Emitent	Identificator entitate asociată	Imobil împrejmuit / neîmprejmuit	Imobil contestat / necontestat	Alte observații
-	-	-	-	-	Împrejmuit		



## REGISTRUL CADASTRAL AL IMOBILELOR

ANEXA Nr. 2

UAT Târgu Jiu  
Zonă cooperativizată (Co)



Sector cadastral nr. 206

1. DESCRIEREA IMOBILULUI																
DATE TEREN											DATE CONSTRUCȚII					
Identificator teren	Adresă imobil	Număr cadastral	Nr. CF	Suprafața măsurată	Intravilan / extra.(I/E)	Nr. top.	Nr. tarla	Nr. parcelă	Categorie folosință	Suprafață parcelă	Identificator construcție	Cod grupă destinație	Suprafața construită	Nr. niveluri	Nr. CF	Constr. cu acte (DA/NU)
10368	Intravilan, Loc. Târgu Jiu, Str. MĂRĂȘEȘTI, Nr.3B, UAT. Târgu Jiu, Jud. Gorj		68772	625	I		149		CC	625	C1	CL	74	2	68772-C1	DA
											C2	CA	59	1	68772-C2	DA

2. PROPRIETATEA / POSESIA												
Titularul dreptului / posesiei			Data nașterii / CUI	Domiciliu / Sediul	Cota parte	Identificator entitate asociată	Cotă parte teren UI	Mod de dobândire	Act juridic			Obs. privitoare la proprietar
Nume / Denumire	Inițiala tatălui	Prenume							Tip act	Nr. act / data	Emitent	
PĂDURARU		ADRIANA	24.10.1964	Loc. Târgu Jiu, Str. MĂRĂȘEȘTI, Nr.3B, UAT. Târgu Jiu, Jud. Gorj	1/2	10368		Convenție	act notarial	804 / 21.02.2005	NP Răceanu Ion	bun comun
PĂDURARU		ADRIANA	24.10.1964	Loc. Târgu Jiu, Str. MĂRĂȘEȘTI, Nr.3B, UAT. Târgu Jiu, Jud. Gorj	1/2	C1, C2		Convenție	act notarial	804 / 21.02.2005	NP Răceanu Ion	bun comun
PĂDURARU		ADRIANA	24.10.1964	Loc. Târgu Jiu, Str. MĂRĂȘEȘTI, Nr.3B, UAT. Târgu Jiu, Jud. Gorj	1/2	10368		Convenție	act notarial	358 / 26.01.2006	NP Chivu Răceanu Maria	bun comun
PĂDURARU		GEORGEL	09.08.1962	Loc. Târgu Jiu, Str. MĂRĂȘEȘTI, Nr.3B, UAT. Târgu Jiu, Jud. Gorj								
PĂDURARU		ADRIANA	24.10.1964	Loc. Târgu Jiu, Str. MĂRĂȘEȘTI, Nr.3B, UAT. Târgu Jiu, Jud. Gorj	1/2	C1, C2		Convenție	act notarial	358 / 26.01.2006	NP Chivu Răceanu Maria	bun comun
PĂDURARU		GEORGEL	09.08.1962	Loc. Târgu Jiu, Str. MĂRĂȘEȘTI, Nr.3B, UAT. Târgu Jiu, Jud. Gorj								

3. SARCINI / DEZMEMBRĂMINTE												
Titular			Data nașterii / CUI	Domiciliu / Sediul	Tipul sarcinii sau al dezmembrămintelor dreptului de proprietate	Cota parte	Identificator entitate asociată	Act juridic			Valoare ipotecă	Tip monedă
Nume / Denumire	Inițiala tatălui	Prenume						Tip act	Nr. act / data	Emitent		
-	-	-	-	-	-	-	-	-	-	-	-	-

4. NOTĂRI, PROCESE, INTERDICȚII					5. OBSERVAȚII	
Tipul notării	Tip act	Nr. act / data	Emitent	Identificator entitate asociată	Imobil împrejmuit / neîmprejmuit	Alte observații
se notează asupra cotei de 1/2 din imobilul descris la partea I, la A.1, A1.1, A1.2, obligația întreținerii, - PĂTROIESCU MARIA	act notarial	358 / 26.01.2006	NP Chivu Răceanu Maria	10368, C1	Împrejmuit	



## REGISTRUL CADASTRAL AL IMOBILELOR

ANEXA Nr. 2

UAT Târgu Jiu  
Zonă cooperativizată (Co)

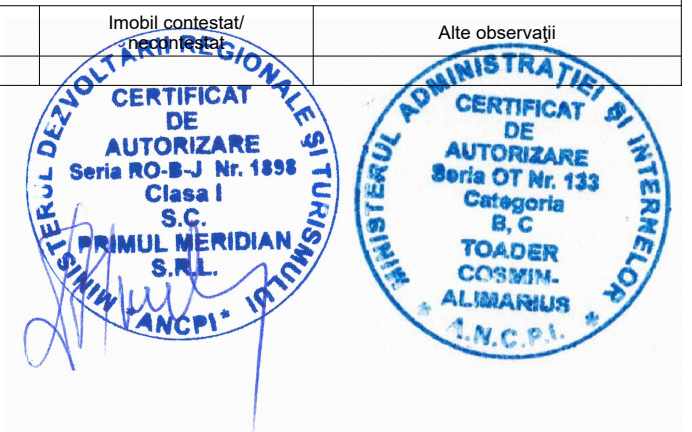
Sector cadastral nr. 206

1. DESCRIEREA IMOBILULUI																
DATE TEREN											DATE CONSTRUCȚII					
Identificator teren	Adresă imobil	Număr cadastral	Nr. CF	Suprafața măsurată	Intravilan / extra.(I/E)	Nr. top.	Nr. tarla	Nr. parcelă	Categorie folosință	Suprafață parcelă	Identificator construcție	Cod grupă destinație	Suprafața construită	Nr. niveluri	Nr. CF	Constr. cu acte (DA/NU)
10369	Intravilan, Loc. Târgu Jiu, Str. TUDOR VLADIMIRESCU, Nr.62, UAT. Târgu Jiu, Jud. Gorj		41554	411	I		149		CC	411	C1	CL	161	1	41554-C1	DA
											C2	CA	49	1	41554-C2	DA

2. PROPRIETATEA / POSESIA															
Titularul dreptului / posesiei			Data nașterii / CUI	Domiciliu / Sediu	Cota parte	Identificator entitate asociată	Cotă parte teren UI	Mod de dobândire	Act juridic			Obs. privitoare la proprietar			
Nume / Denumire	Inițiala tatălui	Prenume							Tip act	Nr. act / data	Emitent				
BOGHICI		PETRE		Loc. Târgu Jiu, Str. TUDOR VLADIMIRESCU, Nr.62, UAT. Târgu Jiu, Jud. Gorj	1/1	10369		Constituire	act administrativ	1338582 / 10.06.1997	.				
BOGHICI		PETRE		Loc. Târgu Jiu, Str. TUDOR VLADIMIRESCU, Nr.62, UAT. Târgu Jiu, Jud. Gorj	1/1	C1, C2		Convenție	act notarial	1240 / 13.04.1983	.	căsătorit cu			
BOGHICI		FELICIA		Loc. Târgu Jiu, Str. TUDOR VLADIMIRESCU, Nr.62, UAT. Târgu Jiu, Jud. Gorj			bun comun								

3. SARCINI / DEZMEMBRĂMINTE															
Titular			Data nașterii / CUI	Domiciliu / Sediu	Tipul sarcinii sau al dezmembrămintelor dreptului de proprietate	Cota parte	Identificator entitate asociată	Act juridic			Valoare ipotecă	Tip monedă			
Nume / Denumire	Inițiala tatălui	Prenume						Tip act	Nr. act / data	Emitent					
-	-	-	-	-	-	-	-	-	-	-	-	-			

4. NOTĂRI, PROCESE, INTERDICȚII						5. OBSERVAȚII					
Tipul notării	Tip act	Nr. act/ data	Emitent	Identificator entitate asociată	Imobil împrejmuit/ neîmprejmuit	Imobil contestat/ necontestat	Alte observații				
-	-	-	-	-	împrejmuit						



## REGISTRUL CADASTRAL AL IMOBILELOR

ANEXA Nr. 2

UAT Târgu Jiu  
Zonă cooperativizată (Co)

Sector cadastral nr. 206

1. DESCRIEREA IMOBILULUI																
DATE TEREN											DATE CONSTRUCȚII					
Identificator teren	Adresă imobil	Număr cadastral	Nr. CF	Suprafața măsurată	Intravilan / extra.(I/E)	Nr. top.	Nr. tarla	Nr. parcelă	Categorie folosință	Suprafață parcelă	Identificator construcție	Cod grupă destinație	Suprafața construită	Nr. niveluri	Nr. CF	Constr. cu acte (DA/NU)
10370	Intravilan, Loc. Târgu Jiu, Str. TUDOR VLADIMIRESCU, Nr.62A, UAT. Târgu Jiu, Jud. Gorj		41555	453	I		149		CC	453	C1	CL	116	3	41555-C1	DA

2. PROPRIETATEA / POSESIA															
Titularul dreptului / posesiei			Data nașterii / CUI	Domiciliu / Sediu	Cota parte	Identificator entitate asociată	Cotă parte teren UI	Mod de dobândire	Act juridic			Obs. privitoare la proprietar			
Nume / Denumire	Inițiala tatălui	Prenume							Tip act	Nr. act / data	Emitent				
ȘTEFAN		IULIA ALINA	01.07.1973	Loc. Târgu Jiu, Str. SIRETULUI, Bl.12, Sc.1, Ap.8, UAT. Târgu Jiu, Jud. Gorj	1/1	10370		Convenție	act notarial	2838 / 06.08.2010	NP Davitoiu Raluca Nicolita	, necăsătorită, bun propriu			
					1/1	10370		Construire	act administrativ	38882 / 10.10.2016	Primaria Tg-Jiu				

3. SARCINI / DEZMEMBRĂMINTE															
Titular			Data nașterii / CUI	Domiciliu / Sediu	Tipul sarcinii sau al dezmembrămintelor dreptului de proprietate	Cota parte	Identificator entitate asociată	Act juridic			Valoare ipotecă	Tip monedă			
Nume / Denumire	Inițiala tatălui	Prenume						Tip act	Nr. act / data	Emitent					
BANCA TRANSILVANIA SA SUCURSALA TG-JIU			16401874	Loc. Târgu Jiu, Str. TRAIAN, Bl.C1, Et. parter, UAT. Târgu Jiu, Jud. Gorj	Ipotecă		10370, C1	act notarial	2941 / 18.05.2017	NP Davitoiu Raluca Nicolita	155000	LEI			

4. NOTĂRI, PROCESE, INTERDICȚII					5. OBSERVAȚII		
Tipul notării	Tip act	Nr. act/ data	Emitent	Identificator entitate asociată	Imobil împrejmuit/ neîmprejmuit	Imobil contestat/ necontestat	Alte observații
se notează interdicțiile de înstrăinare, grevare, închiriere, dezmembrare, alipire, construire, demolare, restructurare, amenajare - BANCA TRANSILVANIA SA SUCURSALA TG-JIU	act notarial	2941 / 18.05.2017	NP Davitoiu Raluca Nicolita	10370, C1	Împrejmuit		





## REGISTRUL CADASTRAL AL IMOBILELOR

ANEXA Nr. 2

UAT Târgu Jiu  
Zonă cooperativizată (Co)

Sector cadastral nr. 206

1. DESCRIEREA IMOBILULUI																
DATE TEREN											DATE CONSTRUCȚII					
Identificator teren	Adresă imobil	Număr cadastral	Nr. CF	Suprafața măsurată	Intravilan / extra.(I/E)	Nr. top.	Nr. tarla	Nr. parcelă	Categorie folosință	Suprafață parcelă	Identificator construcție	Cod grupă destinație	Suprafața construită	Nr. niveluri	Nr. CF	Constr. cu acte (DA/NU)
10371	Intravilan, Loc. Târgu Jiu, Str. TUDOR VLADIMIRESCU, Nr.64, UAT. Târgu Jiu, Jud. Gorj	2082	41013	533	I		149		CC	397	C1	CL	188	1	41013-C1	DA
					I		149		A	137	C2	CA	39	1	41013-C2	DA
											C3	CA	12	1	41013-C3	DA

2. PROPRIETATEA / POSESIA															
Titularul dreptului / posesiei			Data nașterii / CUI	Domiciliu / Sediu	Cota parte	Identificator entitate asociată	Cotă parte teren UI	Mod de dobândire	Act juridic			Obs. privitoare la proprietar			
Nume / Denumire	Inițiala tatălui	Prenume							Tip act	Nr. act / data	Emitent				
CRISTEA		CRISTINA		Loc. Bucuresti Sectorul 3, Str. MURESANA, Nr.9, Bl.52, Sc.1, Ap.1, UAT. București Sectorul 3, Jud. Municipiul București	1/1	10371, C1, C2, C3		Convenție	act notarial	2170 / 26.04.2000	.				

3. SARCINI / DEZMEMBRĂMINTE												
Titular			Data nașterii / CUI	Domiciliu / Sediu	Tipul sarcinii sau al dezmembrămintelor dreptului de proprietate	Cota parte	Identificator entitate asociată	Act juridic			Valoare ipotecă	Tip monedă
Nume / Denumire	Inițiala tatălui	Prenume						Tip act	Nr. act / data	Emitent		
-	-	-	-	-	-	-	-	-	-	-	-	-

4. NOTĂRI, PROCESE, INTERDICȚII					5. OBSERVAȚII		
Tipul notării	Tip act	Nr. act/ data	Emitent	Identificator entitate asociată	Imobil împrejmuit/ neîmprejmuit	Imobil contestat/ necontestat	Alte observații
-	-	-	-	-	Împrejmuit		



## REGISTRUL CADASTRAL AL IMOBILELOR

ANEXA Nr. 2

UAT Târgu Jiu  
Zonă cooperativizată (Co)

Sector cadastral nr. 206

1. DESCRIEREA IMOBILULUI																
DATE TEREN											DATE CONSTRUCȚII					
Identificator teren	Adresă imobil	Număr cadastral	Nr. CF	Suprafața măsurată	Intravilan / extra.(I/E)	Nr. top.	Nr. tarla	Nr. parcelă	Categorie folosință	Suprafață parcelă	Identificator construcție	Cod grupă destinație	Suprafața construită	Nr. niveluri	Nr. CF	Constr. cu acte (DA/NU)
10372	Intravilan, Loc. Târgu Jiu, Str. TUDOR VLADIMIRESCU, Nr.66, UAT. Târgu Jiu, Jud. Gorj		39618	384	I		149		CC	384	C1	CL	110	1	39618-C1	DA
											C2	CA	35	1	39618-C2	DA

2. PROPRIETATEA / POSESIA															
Titularul dreptului / posesiei			Data nașterii / CUI	Domiciliu / Sediu	Cota parte	Identificator entitate asociată	Cotă parte teren UI	Mod de dobândire	Act juridic			Obs. privitoare la proprietar			
Nume / Denumire	Inițiala tatălui	Prenume							Tip act	Nr. act / data	Emitent				
SUCHIU		ILEANA	12.02.1958	Loc. Târgu Jiu, Str. TUDOR VLADIMIRESCU, Nr.66, UAT. Târgu Jiu, Jud. Gorj	1/1	10372, C1, C2	Convenție	hotărâre judecătorească	8496 / 30.11.2007	TG-JIU	bun comun în indiviziune				
DUMITRESCU		MARIA	09.09.1937	Loc. Târgu Jiu, Str. TUDOR VLADIMIRESCU, Nr.66, UAT. Târgu Jiu, Jud. Gorj											

3. SARCINI / DEZMEMBRĂMINTE															
Titular			Data nașterii / CUI	Domiciliu / Sediu	Tipul sarcinii sau al dezmembrămintelor dreptului de proprietate	Cota parte	Identificator entitate asociată	Act juridic			Valoare ipotecă	Tip monedă			
Nume / Denumire	Inițiala tatălui	Prenume						Tip act	Nr. act / data	Emitent					
-	-	-	-	-	-	-	-	-	-	-	-	-			

4. NOTĂRI, PROCESE, INTERDICȚII								5. OBSERVAȚII			
Tipul notării	Tip act	Nr. act/data	Emitent	Identificator entitate asociată	Imobil împrejmuit/ neîmprejmuit	Imobil contestat/ necontestat	Alte observații				
-	-	-	-	-	Împrejmuit						



## REGISTRUL CADASTRAL AL IMOBILELOR

ANEXA Nr. 2

UAT Târgu Jiu  
Zonă cooperativizată (Co)

Sector cadastral nr. 206

1. DESCRIEREA IMOBILULUI																
DATE TEREN											DATE CONSTRUCȚII					
Identificator teren	Adresă imobil	Număr cadastral	Nr. CF	Suprafața măsurată	Intravilan / extra.(I/E)	Nr. top.	Nr. tarla	Nr. parcelă	Categorie folosință	Suprafață parcelă	Identificator construcție	Cod grupă destinație	Suprafața construită	Nr. niveluri	Nr. CF	Constr. cu acte (DA/NU)
10373	Intravilan, Loc. Târgu Jiu, Str. TUDOR VLADIMIRESCU, Nr.68, UAT. Târgu Jiu, Jud. Gorj	4444	42370	542	I		149		CC	542	C1	CL	172	1	42370-C1	DA

2. PROPRIETATEA / POSESIA													
Titularul dreptului / posesiei			Data nașterii / CUI	Domiciliu / Sediul	Cota parte	Identificator entitate asociată	Cotă parte teren UI	Mod de dobândire	Act juridic			Obs. privitoare la proprietar	
Nume / Denumire	Inițiala tatălui	Prenume							Tip act	Nr. act / data	Emitent		
GREBLĂ		MIHAELA ILEANA	29.05.1953	Loc. Târgu Jiu, Str. GHEORGHE TATARASCU, Nr.3, UAT. Târgu Jiu, Jud. Gorj	1/1	10373, C1		Succesiune	act notarial	46 / 23.02.2022	NP Davitoiu Raluca Nicolita	bun propriu	

3. SARCINI / DEZMEMBRĂMINTE												
Titular			Data nașterii / CUI	Domiciliu / Sediul	Tipul sarcinii sau al dezmembrămintelor dreptului de proprietate	Cota parte	Identificator entitate asociată	Act juridic			Valoare ipotecă	Tip monedă
Nume / Denumire	Inițiala tatălui	Prenume						Tip act	Nr. act / data	Emitent		
-	-	-	-	-	-	-	-	-	-	-	-	-

4. NOTĂRI, PROCESE, INTERDICȚII					5. OBSERVAȚII		
Tipul notării	Tip act	Nr. act / data	Emitent	Identificator entitate asociată	Imobil împrejmuit / neîmprejmuit	Imobil contestat / necontestat	Alte observații
-	-	-	-	-	Împrejmuit		



## REGISTRUL CADASTRAL AL IMOBILELOR

ANEXA Nr. 2

UAT Târgu Jiu  
Zonă cooperativizată (Co)

Sector cadastral nr. 206

1. DESCRIEREA IMOBILULUI																
DATE TEREN											DATE CONSTRUCȚII					
Identificator teren	Adresă imobil	Număr cadastral	Nr. CF	Suprafața măsurată	Intravilan / extra.(I/E)	Nr. top.	Nr. tarla	Nr. parcelă	Categorie folosință	Suprafață parcelă	Identificator construcție	Cod grupă destinație	Suprafața construită	Nr. niveluri	Nr. CF	Constr. cu acte (DA/NU)
10374	Intravilan, Loc. Târgu Jiu, Str. TUDOR VLADIMIRESCU, Nr.70, UAT. Târgu Jiu, Jud. Gorj	7277	49852	581	I		149	14,15	CC	394	C1	CL	82	2	49852-C1	DA
					I		149	14,15	A	186	C2	CA	42	2	49852-C2	DA
											C3	CA	16	2	49852-C3	DA
											C4	CA	45	1	49852-C4	DA

2. PROPRIETATEA / POSESIA															
Titularul dreptului / posesiei			Data nașterii / CUI	Domiciliu / Sediu	Cota parte	Identificator entitate asociată	Cotă parte teren UI	Mod de dobândire	Act juridic			Obs. privitoare la proprietar			
Nume / Denumire	Inițiala tatălui	Prenume							Tip act	Nr. act / data	Emitent				
COTAN		MARIA	06.09.1947	Loc. Târgu Jiu, Str. TUDOR VLADIMIRESCU, Nr.70, UAT. Târgu Jiu, Jud. Gorj	1/2	C1		Convenție	act notarial	2806 / 13.09.1975	NOTARIATUL DE STAT				
COTAN		MARIA	06.09.1947	Loc. Târgu Jiu, Str. TUDOR VLADIMIRESCU, Nr.70, UAT. Târgu Jiu, Jud. Gorj	2/8	10374		Succesiune	act notarial	147 / 10.11.2023	NP Chivu Răceanu Maria	bun propriu			
BRÎNZAN		MIRELA	02.05.1967	Loc. Târgu Jiu, Str. UNIRII, Nr.3, Bl.3, Sc.5, Et.2, Ap.69, UAT. Târgu Jiu, Jud. Gorj	3/8	10374		Succesiune	act notarial	147 / 10.11.2023	NP Chivu Răceanu Maria	bun propriu			
COTAN		VASILE MARIUS	18.09.1970	Loc. Târgu Jiu, Str. TUDOR VLADIMIRESCU, Nr.70, UAT. Târgu Jiu, Jud. Gorj	3/8	10374		Succesiune	act notarial	147 / 10.11.2023	NP Chivu Răceanu Maria	bun propriu			
COTAN		MARIA	06.09.1947	Loc. Târgu Jiu, Str. TUDOR VLADIMIRESCU, Nr.70, UAT. Târgu Jiu, Jud. Gorj	2/16	C1		Succesiune	act notarial	147 / 10.11.2023	NP Chivu Răceanu Maria	bun propriu			
BRÎNZAN		MIRELA	02.05.1967	Loc. Târgu Jiu, Str. UNIRII, Nr.3, Bl.3, Sc.5, Et.2, Ap.69, UAT. Târgu Jiu, Jud. Gorj	3/16	C1		Succesiune	act notarial	147 / 10.11.2023	NP Chivu Răceanu Maria	bun propriu			
COTAN		VASILE MARIUS	18.09.1970	Loc. Târgu Jiu, Str. TUDOR VLADIMIRESCU, Nr.70, UAT. Târgu Jiu, Jud. Gorj	3/16	C1		Succesiune	act notarial	147 / 10.11.2023	NP Chivu Răceanu Maria	bun propriu			
COTAN		MARIA	06.09.1947	Loc. Târgu Jiu, Str. TUDOR VLADIMIRESCU, Nr.70, UAT. Târgu Jiu, Jud. Gorj	1/2	C2, C3		Construire	act notarial	147 REF / 10.11.2023	NP Chivu Răceanu Maria	bun propriu			
COTAN		MARIA	06.09.1947	Loc. Târgu Jiu, Str. TUDOR VLADIMIRESCU, Nr.70, UAT. Târgu Jiu, Jud. Gorj	2/16	C2, C3		Succesiune	act notarial	147 REF / 10.11.2023	NP Chivu Răceanu Maria	bun propriu			

**2. PROPRIETATEA / POSESIA**

Titularul dreptului / posesiei			Data nașterii / CUI	Domiciliu / Sediu	Cota parte	Identificator entitate asociată	Cotă parte teren UI	Mod de dobândire	Act juridic			Obs. privitoare la proprietar
Nume / Denumire	Inițiala tatălui	Prenume							Tip act	Nr. act / data	Emitent	
BRÎNZAN		MIRELA	02.05.1967	Loc. Târgu Jiu, Str. UNIRII, Nr.3, Bl.3, Sc.5, Et.2, Ap.69, UAT. Târgu Jiu, Jud. Gorj	3/16	C2, C3		Sucesiune	act notarial	147 REF / 10.11.2023	NP Chivu Răceanu Maria	bun propriu
COTAN		VASILE MARIUS	18.09.1970	Loc. Târgu Jiu, Str. TUDOR VLADIMIRESCU, Nr.70, UAT. Târgu Jiu, Jud. Gorj	3/16	C2, C3		Sucesiune	act notarial	147 REF / 10.11.2023	NP Chivu Răceanu Maria	bun propriu
BRÎNZAN		MIRELA	02.05.1967	Loc. Târgu Jiu, Str. UNIRII, Nr.3, Bl.3, Sc.5, Et.2, Ap.69, UAT. Târgu Jiu, Jud. Gorj	1/1	C4		Lege	act normativ	Legea nr.7 / 13.03.1996	PARLAMENTUL ROMANIEI	bun propriu
COTAN		VASILE MARIUS	18.09.1970	Loc. Târgu Jiu, Str. TUDOR VLADIMIRESCU, Nr.70, UAT. Târgu Jiu, Jud. Gorj								bun propriu
COTAN		MARIA	06.09.1947	Loc. Târgu Jiu, Str. TUDOR VLADIMIRESCU, Nr.70, UAT. Târgu Jiu, Jud. Gorj								bun propriu

**3. SARCINI / DEZMEMBRĂMINTE**

Titular			Data nașterii / CUI	Domiciliu / Sediu	Tipul sarcinii sau al dezmembrămintelor dreptului de proprietate	Cota parte	Identificator entitate asociată	Act juridic			Valoare ipotecă	Tip monedă
Nume / Denumire	Inițiala tatălui	Prenume						Tip act	Nr. act / data	Emitent		
-	-	-	-	-	-	-	-	-	-	-	-	-

**4. NOTĂRI, PROCESE, INTERDICȚII**

Tipul notării	Tip act	Nr. act / data	Emitent	Identificator entitate asociată	Imobil împrejmuit / neîmprejmuit	Imobil contestat / necontestat	Alte observații
-	-	-	-	-	Împrejmuit		

**5. OBSERVAȚII**

## REGISTRUL CADASTRAL AL IMOBILELOR

ANEXA Nr. 2

UAT Târgu Jiu  
Zonă cooperativizată (Co)

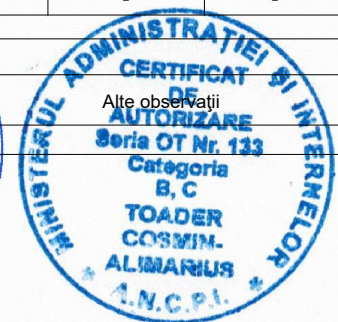

Sector cadastral nr. 206

1. DESCRIEREA IMOBILULUI																
DATE TEREN											DATE CONSTRUCȚII					
Identificator teren	Adresă imobil	Număr cadastral	Nr. CF	Suprafața măsurată	Intravilan / extra.(I/E)	Nr. top.	Nr. tarla	Nr. parcelă	Categorie folosință	Suprafață parcelă	Identificator construcție	Cod grupă destinație	Suprafața construită	Nr. niveluri	Nr. CF	Constr. cu acte (DA/NU)
10375	Intravilan, Loc. Târgu Jiu, Str. TUDOR VLADIMIRESCU, Nr.72, UAT. Târgu Jiu, Jud. Gorj		50452	669	I		149		CC	460	C3	CL	240	1	50452-C3	DA
					I		149	A	209							

2. PROPRIETATEA / POSESIA															
Titularul dreptului / posesiei			Data nașterii / CUI	Domiciliu / Sediul	Cota parte	Identificator entitate asociată	Cotă parte teren UI	Mod de dobândire	Act juridic			Obs. privitoare la proprietar			
Nume / Denumire	Inițiala tatălui	Prenume							Tip act	Nr. act / data	Emitent				
PAȘEK		MIHNEA OTO	31.03.1971	Loc. Târgu Jiu, Str. VASILE ALECSANDRI, Nr.4, UAT. Târgu Jiu, Jud. Gorj	1/1	10375		Convenție	act notarial	998 / 13.04.2016	NP Popescu Bejat Nicolae	bun comun			
PAȘEK		IONELA MARIA	20.03.1976	Loc. Târgu Jiu, Str. VASILE ALECSANDRI, Nr.47, UAT. Târgu Jiu, Jud. Gorj											
PAȘEK		MIHNEA OTO	31.03.1971	Loc. Târgu Jiu, Str. VASILE ALECSANDRI, Nr.4, UAT. Târgu Jiu, Jud. Gorj	1/1	C3		Construire	act administrativ	419 / 07.07.2016	PRIMARIA MUN TG JIU	bun comun			
PAȘEK		IONELA MARIA	20.03.1976	Loc. Târgu Jiu, Str. VASILE ALECSANDRI, Nr.47, UAT. Târgu Jiu, Jud. Gorj											

3. SARCINI / DEZMEMBRĂMINTE															
Titular			Data nașterii / CUI	Domiciliu / Sediul	Tipul sarcinii sau al dezmembrămintelor dreptului de proprietate	Cota parte	Identificator entitate asociată	Act juridic			Valoare ipotecă	Tip monedă			
Nume / Denumire	Inițiala tatălui	Prenume						Tip act	Nr. act / data	Emitent					
-	-	-	-	-	-	-	-	-	-	-	-	-			

4. NOTĂRI, PROCESE, INTERDICȚII					5. OBSERVAȚII	
Tipul notării	Tip act	Nr. act/data	Emitent	Identificator entitate asociată	Imobil împrejmuit/ neîmprejmuit	Imobil contestat/ necontestat
-	-	-	-	-	Împrejmuit	



## REGISTRUL CADASTRAL AL IMOBILELOR

ANEXA Nr. 2

UAT Târgu Jiu  
Zonă cooperativizată (Co)


Sector cadastral nr. 206

1. DESCRIEREA IMOBILULUI																
DATE TEREN											DATE CONSTRUCȚII					
Identificator teren	Adresă imobil	Număr cadastral	Nr. CF	Suprafața măsurată	Intravilan / extra.(I/E)	Nr. top.	Nr. tarla	Nr. parcelă	Categorie folosință	Suprafață parcelă	Identificator construcție	Cod grupă destinație	Suprafața construită	Nr. niveluri	Nr. CF	Constr. cu acte (DA/NU)
10376	Intravilan, Loc. Târgu Jiu, Str. TUDOR VLADIMIRESCU, Nr.74, UAT. Târgu Jiu, Jud. Gorj	9503	41414	639	I		149		CC	438	C1	CL	179	3	41414-C1	DA
					I		149	A	200							

2. PROPRIETATEA / POSESIA													
Titularul dreptului / posesiei			Data nașterii / CUI	Domiciliu / Sediul	Cota parte	Identificator entitate asociată	Cotă parte teren UI	Mod de dobândire	Act juridic			Obs. privitoare la proprietar	
Nume / Denumire	Inițiala tatălui	Prenume							Tip act	Nr. act / data	Emitent		
CIUREL		CĂTĂLIN	01.02.1980	Loc. Târgu Jiu, Str. VICTORIEI, Nr.3, Bl.3, Sc.1, Et.4, Ap.8, UAT. Târgu Jiu, Jud. Gorj	1/1	C1		Construire	act administrativ	35409 / 28.08.2019	PRIMARIA MUN. TG. JIU.	bun propriu	
CIUREL		LAURENȚIU DAN	07.04.1960	Loc. Târgu Jiu, Str. Stefan cel Mare, Nr.2, UAT. Târgu Jiu, Jud. Gorj	3/8	10376		Succesiune	act notarial	27 / 03.07.2020	NP Manoiu Natalia	bun propriu	
CIUREL		LAURENȚIU DAN	07.04.1960	Loc. Târgu Jiu, Str. Stefan cel Mare, Nr.2, UAT. Târgu Jiu, Jud. Gorj	5/8	10376		Succesiune	act notarial	27 / 03.07.2020	NP Manoiu Natalia	bun propriu	

3. SARCINI / DEZMEMBRĂMINTE													
Titular			Data nașterii / CUI	Domiciliu / Sediul	Tipul sarcinii sau al dezmembrămintelor dreptului de proprietate	Cota parte	Identificator entitate asociată	Act juridic			Valoare ipotecă	Tip monedă	
Nume / Denumire	Inițiala tatălui	Prenume						Tip act	Nr. act / data	Emitent			
CIUREL		CĂTĂLIN	01.02.1980	Loc. Târgu Jiu, Str. TUDOR VLADIMIRESCU, Nr.74, UAT. Târgu Jiu, Jud. Gorj	Superficie		10376	act notarial	1614 / 08.07.2014	NP Pasarin Ovidiu			

4. NOTĂRI, PROCESE, INTERDICȚII					5. OBSERVAȚII		
Tipul notării	Tip act	Nr. act/ data	Emitent	Identificator entitate asociată	Imobil împrejmuit/ neîmprejmuit	Imobil contestat/ necontestat	Alte observații
Se notează menținerea măsurii asiguratorii a sechestrului asupra imobilului proprietatea inculpatului Ciurel Laurențiu - Dan până la concurența sumei de 2.737.054,21 lei instituită prin Ordonanța nr. 122/P/2012 din 15.10.2015 a Parchetului de pe lângă Înalta Curte de Casație și Justiție - Direcția Națională Anticorupție și menținută prin Sentința Penală nr. 290/10.05.2018 dată de Înalta Curte de Casație și Justiție - Secția Penală - STATUL ROMÂN	hotărâre judecătorească	Minuta încheierii / 17.01.2023	INALTA CURTE DE CASATIE SI JUSTITIE BUCURESTI,	10376	Împrejmuit		



## REGISTRUL CADASTRAL AL IMOBILELOR

ANEXA Nr. 2

UAT Târgu Jiu  
Zonă cooperativizată (Co)

Sector cadastral nr. 206

1. DESCRIEREA IMOBILULUI																
DATE TEREN											DATE CONSTRUCȚII					
Identificator teren	Adresă imobil	Număr cadastral	Nr. CF	Suprafața măsurată	Intravilan / extra.(I/E)	Nr. top.	Nr. tarla	Nr. parcelă	Categorie folosință	Suprafață parcelă	Identificator construcție	Cod grupă destinație	Suprafața construită	Nr. niveluri	Nr. CF	Constr. cu acte (DA/NU)
10377	Intravilan, Loc. Târgu Jiu, Str. TUDOR VLADIMIRESCU, Nr.76, UAT. Târgu Jiu, Jud. Gorj		52676	432	I		149		CC	432	C1	CL	114	1	52676-C1	DA
									C2	CA	18	1	52676-C2	DA		
									C3	CA	13	1	52676-C3	DA		
									C4	CA	14	1	52676-C4	DA		

2. PROPRIETATEA / POSESIA															
Titularul dreptului / posesiei			Data nașterii / CUI	Domiciliu / Sediu	Cota parte	Identificator entitate asociată	Cotă parte teren UI	Mod de dobândire	Act juridic			Obs. privitoare la proprietar			
Nume / Denumire	Inițiala tatălui	Prenume							Tip act	Nr. act / data	Emitent				
CIOATĂ		ION	10.10.1950	Loc. Godinesti, UAT. Godinești, Jud. Gorj	1/1	10377, C1, C2, C3, C4	Convenție	act notarial	901 / 20.02.2018	NP Davitoiu Raluca Nicolita					
CIOATĂ		SOFIA	05.03.1951	Loc. Târgu Jiu, Str. TUDOR VLADIMIRESCU, Nr.76, UAT. Târgu Jiu, Jud. Gorj							bun comun				

3. SARCINI / DEZMEMBRĂMINTE															
Titular			Data nașterii / CUI	Domiciliu / Sediu	Tipul sarcinii sau al dezmembrămintelor dreptului de proprietate	Cota parte	Identificator entitate asociată	Act juridic			Valoare ipotecă	Tip monedă			
Nume / Denumire	Inițiala tatălui	Prenume						Tip act	Nr. act / data	Emitent					
-	-	-	-	-	-	-	-	-	-	-	-	-			

4. NOTĂRI, PROCESE, INTERDICȚII					5. OBSERVAȚII		
Tipul notării	Tip act	Nr. act/ data	Emitent	Identificator entitate asociată	Imobil împrejmuit/ neîmprejmuit	Imobil contestat/ necontestat	Alte observații
-	-	-	-	-	împrejmuit		





## REGISTRUL CADASTRAL AL IMOBILELOR

ANEXA Nr. 2

UAT Târgu Jiu  
Zonă cooperativizată (Co)

Sector cadastral nr. 206

1. DESCRIEREA IMOBILULUI																
DATE TEREN											DATE CONSTRUCȚII					
Identificator teren	Adresă imobil	Număr cadastral	Nr. CF	Suprafața măsurată	Intravilan / extra.(I/E)	Nr. top.	Nr. tarla	Nr. parcelă	Categorie folosință	Suprafață parcelă	Identificator construcție	Cod grupă destinație	Suprafața construită	Nr. niveluri	Nr. CF	Constr. cu acte (DA/NU)
10378	Intravilan, Loc. Târgu Jiu, Str. TUDOR VLADIMIRESCU, Nr.78, UAT. Târgu Jiu, Jud. Gorj	566	53188	406	I		149		CC	193	C1	CL	115	2	53188-C1	DA
					I		149	A	213							

2. PROPRIETATEA / POSESIA													
Titularul dreptului / posesiei			Data nașterii / CUI	Domiciliu / Sediu	Cota parte	Identificator entitate asociată	Cotă parte teren UI	Mod de dobândire	Act juridic			Obs. privitoare la proprietar	
Nume / Denumire	Inițiala tatălui	Prenume							Tip act	Nr. act / data	Emitent		
CERNĂIANU		RITA ELENA	09.12.1976	Loc. Târgu Jiu, Str. NICOLAE TITULESCU, Bl.9B, Sc.1, Et.1, Ap.4, UAT. Târgu Jiu, Jud. Gorj	1/1	10378, C1		Convenție	act notarial	1763 / 06.07.2021	NP Manta Claudiu	bun propriu	

3. SARCINI / DEZMEMBRĂMINTE												
Titular			Data nașterii / CUI	Domiciliu / Sediu	Tipul sarcinii sau al dezmembrămintelor dreptului de proprietate	Cota parte	Identificator entitate asociată	Act juridic			Valoare ipotecă	Tip monedă
Nume / Denumire	Inițiala tatălui	Prenume						Tip act	Nr. act / data	Emitent		
CEC BANK SA			361897	Loc. Bucuresti Sectorul 3, Str. CALEA VICTORIEI, Nr.13, UAT. București Sectorul 3, Jud. Municipiul București	Ipotecă		10378, C1	act notarial	1764 / 06.07.2021	NP Manta Claudiu	192651.39	LEI

4. NOTĂRI, PROCESE, INTERDICȚII					5. OBSERVAȚII		
Tipul notării	Tip act	Nr. act / data	Emitent	Identificator entitate asociată	Imobil împrejmuit / neîmprejmuit	Imobil contestat / necontestat	Alte observații
Se notează interdicțiile de înstrăinare, grevare cu sarcini, închiriere, dezmembrare, alipire, construire, demolare, restructurare și amenajare, - CEC BANK SA	act notarial	1764 / 06.07.2021	NP Manta Claudiu	10378, C1	Împrejmuit		



## REGISTRUL CADASTRAL AL IMOBILELOR

ANEXA Nr. 2

UAT Târgu Jiu  
Zonă cooperativizată (Co)

Sector cadastral nr. 206

1. DESCRIEREA IMOBILULUI																
DATE TEREN										DATE CONSTRUCȚII						
Identificator teren	Adresă imobil	Număr cadastral	Nr. CF	Suprafața măsurată	Intravilan / extra.(I/E)	Nr. top.	Nr. tarla	Nr. parcelă	Categorie folosință	Suprafață parcelă	Identificator construcție	Cod grupă destinație	Suprafața construită	Nr. niveluri	Nr. CF	Constr. cu acte (DA/NU)
10379	Intravilan, Loc. Târgu Jiu, Str. TUDOR VLADIMIRESCU, Nr.80, UAT. Târgu Jiu, Jud. Gorj			420	I		149		CC	255	C1	CL	119	1		NU
					I		149	A	165							

2. PROPRIETATEA / POSESIA													
Titularul dreptului / posesiei			Data nașterii / CUI	Domiciliu / Sediul	Cota parte	Identificator entitate asociată	Cotă parte teren UI	Mod de dobândire	Act juridic			Obs. privitoare la proprietar	
Nume / Denumire	Inițiala tatălui	Prenume							Tip act	Nr. act / data	Emitent		
NEIDENTIFICAT		NEIDENTIFICAT		Loc. Târgu Jiu, Str. MĂRĂȘEȘTI, Nr.1, UAT. Târgu Jiu, Jud. Gorj	1/1	10379		Lege	act administrativ	238217 / 14.08.2024	PRIMARIA MUNICIPIULUI TG JIU	Proprietar neidentificat.	

3. SARCINI / DEZMEMBRĂMINTE													
Titular			Data nașterii / CUI	Domiciliu / Sediul	Tipul sarcinii sau al dezmembrămintelor dreptului de proprietate	Cota parte	Identificator entitate asociată	Act juridic			Valoare ipotecă	Tip monedă	
Nume / Denumire	Inițiala tatălui	Prenume						Tip act	Nr. act / data	Emitent			
-	-	-	-	-	-	-	-	-	-	-	-	-	

4. NOTĂRI, PROCESE, INTERDICȚII					5. OBSERVAȚII		
Tipul notării	Tip act	Nr. act / data	Emitent	Identificator entitate asociată	Imobil împrejmuit / neîmprejmuit	Imobil contestat / necontestat	Alte observații
se noteaza mentiunea de proprietar neidentificat	act normativ	Legea nr.7 / 13.03.1996	PARLAMENTUL ROMANIEI	10379	Împrejmuit		



## REGISTRUL CADASTRAL AL IMOBILELOR


ANEXA Nr. 2

UAT Târgu Jiu  
Zonă cooperativizată (Co)

Sector cadastral nr. 206

1. DESCRIEREA IMOBILULUI																
DATE TEREN											DATE CONSTRUCȚII					
Identificator teren	Adresă imobil	Număr cadastral	Nr. CF	Suprafața măsurată	Intravilan / extra.(I/E)	Nr. top.	Nr. tarla	Nr. parcelă	Categorie folosință	Suprafață parcelă	Identificator construcție	Cod grupă destinație	Suprafața construită	Nr. niveluri	Nr. CF	Constr. cu acte (DA/NU)
10380	Intravilan, Loc. Târgu Jiu, Str. CALEA EROILOR, Nr.61A, UAT. Târgu Jiu, Jud. Gorj	3847	61863	541	I		149		CC	262	C1	CA	9	1	61863-C1	DA
					I		149	A	279							

2. PROPRIETATEA / POSESIA															
Titularul dreptului / posesiei			Data nașterii / CUI	Domiciliu / Sediu	Cota parte	Identificator entitate asociată	Cotă parte teren UI	Mod de dobândire	Act juridic			Obs. privitoare la proprietar			
Nume / Denumire	Inițiala tatălui	Prenume							Tip act	Nr. act / data	Emitent				
TUDORESCU		CLAUDIU VICTOR	25.04.1986	Loc. Bucuresti Sectorul 6, Str. BULEVARD CEAHLAUL, Nr.6, Bl.26, Sc.1, Et.7, Ap.25, UAT. București Sectorul 6, Jud. Municipiul București	3/8	10380		Sucesiune	act notarial	30 / 26.03.2021	NP Chivu Raceanu Maria	bun propriu			
TUDORESCU		MIHAI	20.08.1990	Loc. Târgu Jiu, Str. BULEVARDUL ECATERINA TEODOROIU, Bl.3, Sc.2, Et.1, Ap.13, UAT. Târgu Jiu, Jud. Gorj	3/8	10380		Sucesiune	act notarial	30 / 26.03.2021	NP Chivu Raceanu Maria	bun propriu			
TUDORESCU		CLAUDIU VICTOR	25.04.1986	Loc. Bucuresti Sectorul 6, Str. BULEVARD CEAHLAUL, Nr.6, Bl.26, Sc.1, Et.7, Ap.25, UAT. București Sectorul 6, Jud. Municipiul București	1/8	10380		Sucesiune	act notarial	30 / 26.03.2021	NP Chivu Raceanu Maria	bun propriu			
TUDORESCU		MIHAI	20.08.1990	Loc. Târgu Jiu, Str. BULEVARDUL ECATERINA TEODOROIU, Bl.3, Sc.2, Et.1, Ap.13, UAT. Târgu Jiu, Jud. Gorj	1/8	10380		Sucesiune	act notarial	30 / 26.03.2021	NP Chivu Raceanu Maria	bun propriu			
TUDORESCU		CLAUDIU VICTOR	25.04.1986	Loc. Bucuresti Sectorul 6, Str. BULEVARD CEAHLAUL, Nr.6, Bl.26, Sc.1, Et.7, Ap.25, UAT. București Sectorul 6, Jud. Municipiul București	1/1	C1		Lege	act normativ	Legea nr.7 / 13.03.1996	PARLAMENTUL ROMANIEI	bun propriu			
TUDORESCU		MIHAI	20.08.1990	Loc. Târgu Jiu, Str. BULEVARDUL ECATERINA TEODOROIU, Bl.3, Sc.2, Et.1, Ap.13, UAT. Târgu Jiu, Jud. Gorj											



**3. SARCINI / DEZMEMBRĂMINTE**

Titular			Data nașterii / CUI	Domiciliu / Sediul	Tipul sarcinii sau al dezmembrămintelor dreptului de proprietate	Cota parte	Identificator entitate asociată	Act juridic			Valoare ipotecă	Tip monedă
Nume / Denumire	Inițiala tatălui	Prenume						Tip act	Nr. act / data	Emitent		
-	-	-	-	-	-	-	-	-	-	-	-	-

**4. NOTĂRI, PROCESE, INTERDICȚII**

Tipul notării	Tip act	Nr. act/ data	Emitent	Identificator entitate asociată	Imobil împrejmuit/ neîmprejmuit	Imobil contestat/ necontestat	Alte observații
se noteaza promisiunea bilaterala de vanzare cumparare - CERNĂIANU RITA ELENA	act notarial	173 / 20.01.2023	NP Chivu Raceanu Maria	10380	Împrejmuit		

**5. OBSERVAȚII**

## REGISTRUL CADASTRAL AL IMOBILELOR

ANEXA Nr. 2

UAT Târgu Jiu  
Zonă cooperativizată (Co)

Sector cadastral nr. 206

1. DESCRIEREA IMOBILULUI																
DATE TEREN											DATE CONSTRUCȚII					
Identificator teren	Adresă imobil	Număr cadastral	Nr. CF	Suprafața măsurată	Intravilan / extra.(I/E)	Nr. top.	Nr. tarla	Nr. parcelă	Categorie folosință	Suprafață parcelă	Identificator construcție	Cod grupă destinație	Suprafața construită	Nr. niveluri	Nr. CF	Constr. cu acte (DA/NU)
10381	Intravilan, Loc. Târgu Jiu, Str. CALEA EROILOR, Nr.61, UAT. Târgu Jiu, Jud. Gorj			421	I		149		CC	421						

2. PROPRIETATEA / POSESIA															
Titularul dreptului / posesiei			Data nașterii / CUI	Domiciliu / Sediu	Cota parte	Identificator entitate asociată	Cotă parte teren UI	Mod de dobândire	Act juridic			Obs. privitoare la proprietar			
Nume / Denumire	Inițiala tatălui	Prenume							Tip act	Nr. act / data	Emitent				
NEIDENTIFICAT		NEIDENTIFICAT		Loc. Târgu Jiu, Str. MĂRĂȘEȘTI, Nr.1, UAT. Târgu Jiu, Jud. Gorj	1/1	10381		Lege	act administrativ	238217 / 14.08.2024	PRIMARIA MUNICIPIULUI TG JIU	Proprietar neidentificat.			

3. SARCINI / DEZMEMBRĂMINTE															
Titular			Data nașterii / CUI	Domiciliu / Sediu	Tipul sarcinii sau al dezmembrămintelor dreptului de proprietate	Cota parte	Identificator entitate asociată	Act juridic			Valoare ipotecă	Tip monedă			
Nume / Denumire	Inițiala tatălui	Prenume						Tip act	Nr. act / data	Emitent					
-	-	-	-	-	-	-	-	-	-	-	-	-			

4. NOTĂRI, PROCESE, INTERDICȚII					5. OBSERVAȚII		
Tipul notării	Tip act	Nr. act / data	Emitent	Identificator entitate asociată	Imobil împrejmuit / neîmprejmuit	Imobil contestat / necontestat	Alte observații
se noteaza mentiunea de proprietar neidentificat	act normativ	Legea nr.7 / 13.03.1996	PARLAMENTUL ROMANIEI	10381	Împrejmuit		



## REGISTRUL CADASTRAL AL IMOBILELOR

ANEXA Nr. 2

UAT Târgu Jiu  
Zonă cooperativizată (Co)

Sector cadastral nr. 206

1. DESCRIEREA IMOBILULUI																
DATE TEREN											DATE CONSTRUCȚII					
Identificator teren	Adresă imobil	Număr cadastral	Nr. CF	Suprafața măsurată	Intravilan / extra.(I/E)	Nr. top.	Nr. tarla	Nr. parcelă	Categorie folosință	Suprafață parcelă	Identificator construcție	Cod grupă destinație	Suprafața construită	Nr. niveluri	Nr. CF	Constr. cu acte (DA/NU)
10382	Intravilan, Loc. Târgu Jiu, Str. CALEA EROILOR, Nr.61, UAT. Târgu Jiu, Jud. Gorj	1833	45736	31	I		149		CC	31	C1	CA	25	1	45736-C1	DA

2. PROPRIETATEA / POSESIA															
Titularul dreptului / posesiei			Data nașterii / CUI	Domiciliu / Sediul	Cota parte	Identificator entitate asociată	Cotă parte teren UI	Mod de dobândire	Act juridic			Obs. privitoare la proprietar			
Nume / Denumire	Inițiala tatălui	Prenume							Tip act	Nr. act / data	Emitent				
SFÂRLOGEA		CONSTANTIN	31.08.1936	Loc. Târgu Jiu, Str. CALEA EROILOR, Nr.61, UAT. Târgu Jiu, Jud. Gorj	1/1	10382, C1		Convenție	act notarial	80 / 09.06.2000		bun comun			
SFÂRLOGEA		ANA	07.11.1939	Loc. Târgu Jiu, Str. CALEA EROILOR, Nr.61, UAT. Târgu Jiu, Jud. Gorj											

3. SARCINI / DEZMEMBRĂMINTE												
Titular			Data nașterii / CUI	Domiciliu / Sediul	Tipul sarcinii sau al dezmembrămintelor dreptului de proprietate	Cota parte	Identificator entitate asociată	Act juridic			Valoare ipotecă	Tip monedă
Nume / Denumire	Inițiala tatălui	Prenume						Tip act	Nr. act / data	Emitent		
-	-	-	-	-	-	-	-	-	-	-	-	-

4. NOTĂRI, PROCESE, INTERDICȚII					5. OBSERVAȚII		
Tipul notării	Tip act	Nr. act/ data	Emitent	Identificator entitate asociată	Imobil împrejmuit/ neîmprejmuit	Imobil contestat/ necontestat	Alte observații
-	-	-	-	-	Împrejmuit		



## REGISTRUL CADASTRAL AL IMOBILELOR

ANEXA Nr. 2

UAT Târgu Jiu  
Zonă cooperativizată (Co)

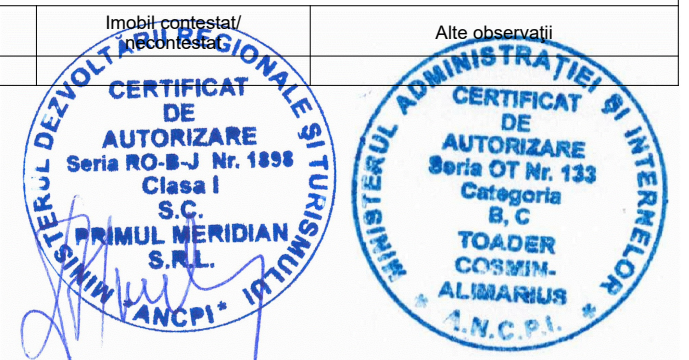
Sector cadastral nr. 206

1. DESCRIEREA IMOBILULUI																
DATE TEREN											DATE CONSTRUCȚII					
Identificator teren	Adresă imobil	Număr cadastral	Nr. CF	Suprafața măsurată	Intravilan / extra.(I/E)	Nr. top.	Nr. tarla	Nr. parcelă	Categorie folosință	Suprafață parcelă	Identificator construcție	Cod grupă destinație	Suprafața construită	Nr. niveluri	Nr. CF	Constr. cu acte (DA/NU)
10383	Intravilan, Loc. Târgu Jiu, Str. CALEA EROILOR, Nr.61, UAT. Târgu Jiu, Jud. Gorj	1836	45733	124	I		149		CC	124	C1	CL	107	2	45733-C1	DA

2. PROPRIETATEA / POSESIA															
Titularul dreptului / posesiei			Data nașterii / CUI	Domiciliu / Sediul	Cota parte	Identificator entitate asociată	Cotă parte teren UI	Mod de dobândire	Act juridic			Obs. privitoare la proprietar			
Nume / Denumire	Inițiala tatălui	Prenume							Tip act	Nr. act / data	Emitent				
SAVU		ALEXANDRU	28.01.1960	Loc. Târgu Jiu, Str. CALEA EROILOR, Nr.61, UAT. Târgu Jiu, Jud. Gorj	1/1	10383		Convenție	act notarial	79 / 09.06.2000	DSC TG JIU	bun comun			
SAVU		DANIELA	05.08.1961	Loc. Târgu Jiu, Str. CALEA EROILOR, Nr.61, UAT. Târgu Jiu, Jud. Gorj											
SAVU		ALEXANDRU	28.01.1960	Loc. Târgu Jiu, Str. CALEA EROILOR, Nr.61, UAT. Târgu Jiu, Jud. Gorj	1/1	C1		Convenție	act notarial	79 / 09.06.2000	DSC TG JIU	bun comun			
SAVU		DANIELA	05.08.1961	Loc. Târgu Jiu, Str. CALEA EROILOR, Nr.61, UAT. Târgu Jiu, Jud. Gorj											

3. SARCINI / DEZMEMBRĂMINTE												
Titular			Data nașterii / CUI	Domiciliu / Sediul	Tipul sarcinii sau al dezmembrămintelor dreptului de proprietate	Cota parte	Identificator entitate asociată	Act juridic			Valoare ipotecă	Tip monedă
Nume / Denumire	Inițiala tatălui	Prenume						Tip act	Nr. act / data	Emitent		
-	-	-	-	-	-	-	-	-	-	-	-	-

4. NOTĂRI, PROCESE, INTERDICȚII					5. OBSERVAȚII		
Tipul notării	Tip act	Nr. act/data	Emitent	Identificator entitate asociată	Imobil împrejmuit/ neîmprejmuit	Imobil contestat/ necontestat	Alte observații
-	-	-	-	-	Împrejmuit		



## REGISTRUL CADASTRAL AL IMOBILELOR

ANEXA Nr. 2

UAT Târgu Jiu  
Zonă cooperativizată (Co)

Sector cadastral nr. 206

1. DESCRIEREA IMOBILULUI																
DATE TEREN											DATE CONSTRUCȚII					
Identificator teren	Adresă imobil	Număr cadastral	Nr. CF	Suprafața măsurată	Intravilan / extra.(I/E)	Nr. top.	Nr. tarla	Nr. parcelă	Categorie folosință	Suprafață parcelă	Identificator construcție	Cod grupă destinație	Suprafața construită	Nr. niveluri	Nr. CF	Constr. cu acte (DA/NU)
10384	Intravilan, Loc. Târgu Jiu, Str. CALEA EROILOR, Nr.61, UAT. Târgu Jiu, Jud. Gorj	1835	45735	51	I		149		CC	51	C1	CL	41	2	45735-C1	DA

2. PROPRIETATEA / POSESIA															
Titularul dreptului / posesiei			Data nașterii / CUI	Domiciliu / Sediu	Cota parte	Identificator entitate asociată	Cotă parte teren UI	Mod de dobândire	Act juridic			Obs. privitoare la proprietar			
Nume / Denumire	Inițiala tatălui	Prenume							Tip act	Nr. act / data	Emitent				
SFÂRLOGEA		CONSTANTIN	31.08.1936	Loc. Târgu Jiu, Str. CALEA EROILOR, Nr.61, UAT. Târgu Jiu, Jud. Gorj	1/1	10384, C1	Convenție	act notarial	80 / 09.06.2000		bun comun				
SFÂRLOGEA		ANA	07.11.1939	Loc. Târgu Jiu, Str. CALEA EROILOR, Nr.61, UAT. Târgu Jiu, Jud. Gorj											

3. SARCINI / DEZMEMBRĂMINTE												
Titular			Data nașterii / CUI	Domiciliu / Sediu	Tipul sarcinii sau al dezmembrămintelor dreptului de proprietate	Cota parte	Identificator entitate asociată	Act juridic			Valoare ipotecă	Tip monedă
Nume / Denumire	Inițiala tatălui	Prenume						Tip act	Nr. act / data	Emitent		
-	-	-	-	-	-	-	-	-	-	-	-	-

4. NOTĂRI, PROCESE, INTERDICȚII					5. OBSERVAȚII		
Tipul notării	Tip act	Nr. act/ data	Emitent	Identificator entitate asociată	Imobil împrejmuit/ neîmprejmuit	Imobil contestat/ necontestat	Alte observații
-	-	-	-	-	Împrejmuit		





## REGISTRUL CADASTRAL AL IMOBILELOR

ANEXA Nr. 2

UAT Târgu Jiu  
Zonă cooperativizată (Co)

Sector cadastral nr. 206

1. DESCRIEREA IMOBILULUI																
DATE TEREN											DATE CONSTRUCȚII					
Identificator teren	Adresă imobil	Număr cadastral	Nr. CF	Suprafața măsurată	Intravilan / extra.(I/E)	Nr. top.	Nr. tarla	Nr. parcelă	Categorie folosință	Suprafață parcelă	Identificator construcție	Cod grupă destinație	Suprafața construită	Nr. niveluri	Nr. CF	Constr. cu acte (DA/NU)
10385	Intravilan, Loc. Târgu Jiu, Str. CALEA EROILOR, Nr.61, UAT. Târgu Jiu, Jud. Gorj	1834	45737	3	I		149		CC	3						

2. PROPRIETATEA / POSESIA															
Titularul dreptului / posesiei			Data nașterii / CUI	Domiciliu / Sediu	Cota parte	Identificator entitate asociată	Cotă parte teren UI	Mod de dobândire	Act juridic			Obs. privitoare la proprietar			
Nume / Denumire	Inițiala tatălui	Prenume							Tip act	Nr. act / data	Emitent				
SFÂRLOGEA		CONSTANTIN	31.08.1936	Loc. Târgu Jiu, Str. CALEA EROILOR, Nr.61, UAT. Târgu Jiu, Jud. Gorj	1/1	10385	Convenție	act notarial	80 / 09.06.2000	DSC TG JIU	bun comun				
SFÂRLOGEA		ANA	07.11.1939	Loc. Târgu Jiu, Str. CALEA EROILOR, Nr.61, UAT. Târgu Jiu, Jud. Gorj											

3. SARCINI / DEZMEMBRĂMINTE												
Titular			Data nașterii / CUI	Domiciliu / Sediu	Tipul sarcinii sau al dezmembrămintelor dreptului de proprietate	Cota parte	Identificator entitate asociată	Act juridic			Valoare ipotecă	Tip monedă
Nume / Denumire	Inițiala tatălui	Prenume						Tip act	Nr. act / data	Emitent		
-	-	-	-	-	-	-	-	-	-	-	-	-

4. NOTĂRI, PROCESE, INTERDICȚII					5. OBSERVAȚII		
Tipul notării	Tip act	Nr. act/ data	Emitent	Identificator entitate asociată	Imobil împrejmuit/ neîmprejmuit	Imobil contestat/ necontestat	Alte observații
-	-	-	-	-	Împrejmuit		



## REGISTRUL CADASTRAL AL IMOBILELOR

ANEXA Nr. 2

UAT Târgu Jiu  
Zonă cooperativizată (Co)


Sector cadastral nr. 206

1. DESCRIEREA IMOBILULUI																
DATE TEREN											DATE CONSTRUCȚII					
Identificator teren	Adresă imobil	Număr cadastral	Nr. CF	Suprafața măsurată	Intravilan / extra.(I/E)	Nr. top.	Nr. tarla	Nr. parcelă	Categorie folosință	Suprafață parcelă	Identificator construcție	Cod grupă destinație	Suprafața construită	Nr. niveluri	Nr. CF	Constr. cu acte (DA/NU)
10386	Intravilan, Loc. Târgu Jiu, Str. CALEA EROILOR, Nr.61, UAT. Târgu Jiu, Jud. Gorj	1837	45732	8	I		149		CC	8	C1	CA	8	1	45732-C1	DA

2. PROPRIETATEA / POSESIA															
Titularul dreptului / posesiei			Data nașterii / CUI	Domiciliu / Sediul	Cota parte	Identificator entitate asociată	Cotă parte teren UI	Mod de dobândire	Act juridic			Obs. privitoare la proprietar			
Nume / Denumire	Inițiala tatălui	Prenume							Tip act	Nr. act / data	Emitent				
SAVU		ALEXANDRU	28.01.1960	Loc. Târgu Jiu, Str. CALEA EROILOR, Nr.61, UAT. Târgu Jiu, Jud. Gorj	1/1	10386		Convenție	act notarial	79 / 09.06.2000	DSC TG JIU	bun comun			
SAVU		DANIELA	05.08.1961	Loc. Târgu Jiu, Str. CALEA EROILOR, Nr.61, UAT. Târgu Jiu, Jud. Gorj											
SAVU		ALEXANDRU	28.01.1960	Loc. Târgu Jiu, Str. CALEA EROILOR, Nr.61, UAT. Târgu Jiu, Jud. Gorj	1/1	C1		Convenție	act notarial	79 / 09.06.2000	DSC TG JIU	bun comun			
SAVU		DANIELA	05.08.1961	Loc. Târgu Jiu, Str. CALEA EROILOR, Nr.61, UAT. Târgu Jiu, Jud. Gorj											

3. SARCINI / DEZMEMBRĂMINTE												
Titular			Data nașterii / CUI	Domiciliu / Sediul	Tipul sarcinii sau al dezmembrămintelor dreptului de proprietate	Cota parte	Identificator entitate asociată	Act juridic			Valoare ipotecă	Tip monedă
Nume / Denumire	Inițiala tatălui	Prenume						Tip act	Nr. act / data	Emitent		
-	-	-	-	-	-	-	-	-	-	-	-	-

4. NOTĂRI, PROCESE, INTERDICȚII					5. OBSERVAȚII		
Tipul notării	Tip act	Nr. act/data	Emitent	Identificator entitate asociată	Imobil împrejmuit/ neîmprejmuit	Imobil contestat/ necontestat	Alte observații
-	-	-	-	-	Împrejmuit		



## REGISTRUL CADASTRAL AL IMOBILELOR

ANEXA Nr. 2

UAT Târgu Jiu  
Zonă cooperativizată (Co)

Sector cadastral nr. 206

## 1. DESCRIEREA IMOBILULUI

DATE TEREN											DATE CONSTRUCȚII					
Identificator teren	Adresă imobil	Număr cadastral	Nr. CF	Suprafața măsurată	Intravilan / extra.(I/E)	Nr. top.	Nr. tarla	Nr. parcelă	Categorie folosință	Suprafață parcelă	Identificator construcție	Cod grupă destinație	Suprafața construită	Nr. niveluri	Nr. CF	Constr. cu acte (DA/NU)
10387	Intravilan, Loc. Târgu Jiu, Str. CALEA EROILOR, Nr.59, UAT. Târgu Jiu, Jud. Gorj		57330	159	I		149	28/1	CC	159	C1	CL	81	1	57330-C1	DA
											C2	CA	7	1	57330-C2	DA

## 2. PROPRIETATEA / POSESIA

Titularul dreptului / posesiei			Data nașterii / CUI	Domiciliu / Sediul	Cota parte	Identificator entitate asociată	Cotă parte teren UI	Mod de dobândire	Act juridic			Obs. privitoare la proprietar
Nume / Denumire	Inițiala tatălui	Prenume							Tip act	Nr. act / data	Emitent	
IVAN		DANIEL COSTEL	22.05.1957	Loc. Târgu Jiu, Str. CALEA EROILOR, Nr.59, UAT. Târgu Jiu, Jud. Gorj	1/1	10387		Lege	act administrativ	184 / 27.07.2018	Institutia Prefectului Jud. Gorj	bun propriu
					1/1	C1		Convenție	act administrativ	184 / 27.07.2018	Institutia Prefectului Jud. Gorj	
					1/1	C2		Lege	act normativ	Legea nr.7 / 13.03.1996	PARLAMENTUL ROMANIEI	

## 3. SARCINI / DEZMEMBRĂMINTE

Titular			Data nașterii / CUI	Domiciliu / Sediul	Tipul sarcinii sau al dezmembrămintelor dreptului de proprietate	Cota parte	Identificator entitate asociată	Act juridic			Valoare ipotecă	Tip monedă
Nume / Denumire	Inițiala tatălui	Prenume						Tip act	Nr. act / data	Emitent		
-	-	-	-	-	-	-	-	-	-	-	-	-

## 4. NOTĂRI, PROCESE, INTERDICȚII

Tipul notării	Tip act	Nr. act / data	Emitent	Identificator entitate asociată
-	-	-	-	-

## 5. OBSERVAȚII

Imobil împrejmuit / neîmprejmuit	Imobil contestat / necontestat	Alte observații
Împrejmuit		



## REGISTRUL CADASTRAL AL IMOBILELOR

ANEXA Nr. 2

UAT Târgu Jiu  
Zonă cooperativizată (Co)

Sector cadastral nr. 206

1. DESCRIEREA IMOBILULUI																
DATE TEREN											DATE CONSTRUCȚII					
Identificator teren	Adresă imobil	Număr cadastral	Nr. CF	Suprafața măsurată	Intravilan / extra.(I/E)	Nr. top.	Nr. tarla	Nr. parcelă	Categorie folosință	Suprafață parcelă	Identificator construcție	Cod grupă destinație	Suprafața construită	Nr. niveluri	Nr. CF	Constr. cu acte (DA/NU)
10388	Intravilan, Loc. Târgu Jiu, Str. CALEA EROILOR, Nr.59, UAT. Târgu Jiu, Jud. Gorj		58728	152	I		149		CC	152	C1	CL	73	1	58728-C1	DA

2. PROPRIETATEA / POSESIA															
Titularul dreptului / posesiei			Data nașterii / CUI	Domiciliu / Sediul	Cota parte	Identificator entitate asociată	Cotă parte teren UI	Mod de dobândire	Act juridic			Obs. privitoare la proprietar			
Nume / Denumire	Inițiala tatălui	Prenume							Tip act	Nr. act / data	Emitent				
BĂDAN		ECATERINA	16.08.1961	Loc. Târgu Jiu, Str. CALEA EROILOR, Nr.59, UAT. Târgu Jiu, Jud. Gorj	2/8	10388, C1		Sucesiune	act notarial	83 / 27.08.2020	NP Merisescu Anica	bun propriu			
BĂDAN		CRISTINA ELENA	05.09.1990	Loc. Târgu Jiu, Str. CALEA EROILOR, Nr.59, UAT. Târgu Jiu, Jud. Gorj	3/8	10388, C1		Sucesiune	act notarial	83 / 27.08.2020	NP Merisescu Anica	bun propriu			
BĂDAN		SERGIU NICOLAE	06.12.1995	Loc. Târgu Jiu, Str. CALEA EROILOR, Nr.59, UAT. Târgu Jiu, Jud. Gorj	3/8	10388, C1		Sucesiune	act notarial	83 / 27.08.2020	NP Merisescu Anica	bun propriu			

3. SARCINI / DEZMEMBRĂMINTE															
Titular			Data nașterii / CUI	Domiciliu / Sediul	Tipul sarcinii sau al dezmembrămintelor dreptului de proprietate	Cota parte	Identificator entitate asociată	Act juridic			Valoare ipotecă	Tip monedă			
Nume / Denumire	Inițiala tatălui	Prenume						Tip act	Nr. act / data	Emitent					
-	-	-	-	-	-	-	-	-	-	-	-	-			

4. NOTĂRI, PROCESE, INTERDICȚII					5. OBSERVAȚII		
Tipul notării	Tip act	Nr. act / data	Emitent	Identificator entitate asociată	Imobil împrejmuit / neîmprejmuit	Imobil contestat / necontestat	Alte observații
-	-	-	-	-	Împrejmuit		



## REGISTRUL CADASTRAL AL IMOBILELOR

ANEXA Nr. 2

UAT Târgu Jiu  
Zonă cooperativizată (Co)

Sector cadastral nr. 206

1. DESCRIEREA IMOBILULUI																
DATE TEREN											DATE CONSTRUCȚII					
Identificator teren	Adresă imobil	Număr cadastral	Nr. CF	Suprafața măsurată	Intravilan / extra.(I/E)	Nr. top.	Nr. tarla	Nr. parcelă	Categorie folosință	Suprafață parcelă	Identificator construcție	Cod grupă destinație	Suprafața construită	Nr. niveluri	Nr. CF	Constr. cu acte (DA/NU)
10389	Intravilan, Loc. Târgu Jiu, Str. CALEA EROILOR, Nr.47, UAT. Târgu Jiu, Jud. Gorj			758	I		149		CC	562	C1	CL	83	1		DA
					I		149		A	196	C2	CA	23	1		DA
											C3	CA	47	1		DA
											C4	CL	59	1		DA
											C5	CL	144	1		DA

2. PROPRIETATEA / POSESIA													
Titularul dreptului / posesiei			Data nașterii / CUI	Domiciliu / Sediu	Cota parte	Identificator entitate asociată	Cotă parte teren UI	Mod de dobândire	Act juridic			Obs. privitoare la proprietar	
Nume / Denumire	Inițiala tatălui	Prenume							Tip act	Nr. act / data	Emitent		
VÎLCEANU		VICTOR DANIEL	28.10.1967	Loc. Calarasi, Str. BUCURESTI, Nr.137, Bl. A39, Sc.C2, Et.2, Ap.6, UAT. Călărași, Jud. Călărași	1/1	10389, C1, C2		Sucesiune	act notarial	certificat de mostenitor nr.414 / 02.12.2022	NP Titu Ionașcu		
					1/1	C3, C4, C5		Lege	act normativ	Legea nr.7 / 13.03.1996	PARLAMENTUL ROMANIEI		

3. SARCINI / DEZMEMBRĂMINTE												
Titular			Data nașterii / CUI	Domiciliu / Sediu	Tipul sarcinii sau al dezmembrămintelor dreptului de proprietate	Cota parte	Identificator entitate asociată	Act juridic			Valoare ipotecă	Tip monedă
Nume / Denumire	Inițiala tatălui	Prenume						Tip act	Nr. act / data	Emitent		
-	-	-	-	-	-	-	-	-	-	-	-	-

4. NOTĂRI, PROCESE, INTERDICȚII					5. OBSERVAȚII		
Tipul notării	Tip act	Nr. act/ data	Emitent	Identificator entitate asociată	Imobil împrejmuit/ neîmprejmuit	Imobil contestat/ necontestat	Alte observații
-	-	-	-	-	Împrejmuit		



## REGISTRUL CADASTRAL AL IMOBILELOR

ANEXA Nr. 2

UAT Târgu Jiu  
Zonă cooperativizată (Co)

Sector cadastral nr. 206

1. DESCRIEREA IMOBILULUI											DATE CONSTRUCȚII					
DATE TEREN																
Identificator teren	Adresă imobil	Număr cadastral	Nr. CF	Suprafața măsurată	Intravilan / extra.(I/E)	Nr. top.	Nr. tarla	Nr. parcelă	Categorie folosință	Suprafață parcelă	Identificator construcție	Cod grupă destinație	Suprafața construită	Nr. niveluri	Nr. CF	Constr. cu acte (DA/NU)
10390	Intravilan, Loc. Târgu Jiu, Str. CALEA EROILOR, Nr.59, UAT. Târgu Jiu, Jud. Gorj		58731	30	I		149		CC	30						

2. PROPRIETATEA / POSESIA												
Titularul dreptului / posesiei			Data nașterii / CUI	Domiciliu / Sediu	Cota parte	Identificator entitate asociată	Cotă parte teren UI	Mod de dobândire	Act juridic			Obs. privitoare la proprietar
Nume / Denumire	Inițiala tatălui	Prenume							Tip act	Nr. act / data	Emitent	
BĂDAN		ECATERINA	16.08.1961	Loc. Târgu Jiu, Str. CALEA EROILOR, Nr.59, UAT. Târgu Jiu, Jud. Gorj	2/8	10390		Succesiune	act notarial	83 / 27.08.2020	NP Merisescu Anica	bun propriu
BĂDAN		CRISTINA ELENA	05.09.1990	Loc. Târgu Jiu, Str. CALEA EROILOR, Nr.59, UAT. Târgu Jiu, Jud. Gorj	3/8	10390		Succesiune	act notarial	83 / 27.08.2020	NP Merisescu Anica	bun propriu
BĂDAN		SERGIU NICOLAE	06.12.1995	Loc. Târgu Jiu, Str. CALEA EROILOR, Nr.59, UAT. Târgu Jiu, Jud. Gorj	3/8	10390		Succesiune	act notarial	83 / 27.08.2020	NP Merisescu Anica	bun propriu

3. SARCINI / DEZMEMBRĂMINTE												
Titular			Data nașterii / CUI	Domiciliu / Sediu	Tipul sarcinii sau al dezmembrămintelor dreptului de proprietate	Cota parte	Identificator entitate asociată	Act juridic			Valoare ipotecă	Tip monedă
Nume / Denumire	Inițiala tatălui	Prenume						Tip act	Nr. act / data	Emitent		
-	-	-	-	-	-	-	-	-	-	-	-	-

4. NOTĂRI, PROCESE, INTERDICȚII					5. OBSERVAȚII		
Tipul notării	Tip act	Nr. act / data	Emitent	Identificator entitate asociată	Imobil împrejmuit / neîmprejmuit	Imobil contestat / necontestat	Alte observații
-	-	-	-	-	Împrejmuit		



## REGISTRUL CADASTRAL AL IMOBILELOR

ANEXA Nr. 2

UAT Târgu Jiu  
Zonă cooperativizată (Co)

Sector cadastral nr. 206

1. DESCRIEREA IMOBILULUI																
DATE TEREN											DATE CONSTRUCȚII					
Identificator teren	Adresă imobil	Număr cadastral	Nr. CF	Suprafața măsurată	Intravilan / extra.(I/E)	Nr. top.	Nr. tarla	Nr. parcelă	Categorie folosință	Suprafață parcelă	Identificator construcție	Cod grupă destinație	Suprafața construită	Nr. niveluri	Nr. CF	Constr. cu acte (DA/NU)
10391	Intravilan, Loc. Târgu Jiu, Str. CALEA EROILOR, Nr.59, UAT. Târgu Jiu, Jud. Gorj		56982	84	I		149	28/2	CC	84	C1	CA	26	1	56982-C1	DA

2. PROPRIETATEA / POSESIA															
Titularul dreptului / posesiei			Data nașterii / CUI	Domiciliu / Sediul	Cota parte	Identificator entitate asociată	Cotă parte teren UI	Mod de dobândire	Act juridic			Obs. privitoare la proprietar			
Nume / Denumire	Inițiala tatălui	Prenume							Tip act	Nr. act / data	Emitent				
IVAN		DANIEL COSTEL	22.05.1957	Loc. Târgu Jiu, Str. CALEA EROILOR, Nr.59, UAT. Târgu Jiu, Jud. Gorj	1/1	10391		Lege	act normativ	184 / 27.07.2018	Institutia Prefectului Jud. Gorj	bun propriu			
					1/1	C1		Lege	act normativ	Legea nr.7 / 13.03.1996	PARLAMENTUL ROMANIEI				

3. SARCINI / DEZMEMBRĂMINTE															
Titular			Data nașterii / CUI	Domiciliu / Sediul	Tipul sarcinii sau al dezmembrămintelor dreptului de proprietate	Cota parte	Identificator entitate asociată	Act juridic			Valoare ipotecă	Tip monedă			
Nume / Denumire	Inițiala tatălui	Prenume						Tip act	Nr. act / data	Emitent					
-	-	-	-	-	-	-	-	-	-	-	-	-			

4. NOTĂRI, PROCESE, INTERDICȚII					5. OBSERVAȚII		
Tipul notării	Tip act	Nr. act / data	Emitent	Identificator entitate asociată	Imobil împrejmuit / neîmprejmuit	Imobil contestat / necontestat	Alte observații
-	-	-	-	-	Împrejmuit		



## REGISTRUL CADASTRAL AL IMOBILELOR

ANEXA Nr. 2

UAT Târgu Jiu  
Zonă cooperativizată (Co)

Sector cadastral nr. 206

1. DESCRIEREA IMOBILULUI																
DATE TEREN											DATE CONSTRUCȚII					
Identificator teren	Adresă imobil	Număr cadastral	Nr. CF	Suprafața măsurată	Intravilan / extra.(I/E)	Nr. top.	Nr. tarla	Nr. parcelă	Categorie folosință	Suprafață parcelă	Identificator construcție	Cod grupă destinație	Suprafața construită	Nr. niveluri	Nr. CF	Constr. cu acte (DA/NU)
10392	Intravilan, Loc. Târgu Jiu, Str. CALEA EROILOR, Nr.57, UAT. Târgu Jiu, Jud. Gorj		58663	1270	I		149		CC	528	C1	CL	197	1	58663-C1	DA
					I		149		DR	125	C2	CA	31	1	58663-C2	DA
					I		149		L	616						

2. PROPRIETATEA / POSESIA															
Titularul dreptului / posesiei			Data nașterii / CUI	Domiciliu / Sediu	Cota parte	Identificator entitate asociată	Cotă parte teren UI	Mod de dobândire	Act juridic			Obs. privitoare la proprietar			
Nume / Denumire	Inițiala tatălui	Prenume							Tip act	Nr. act / data	Emitent				
SOCIETATEA TESIV IMOBILIARE S.R. L.			42255042	Loc. Târgu Jiu, Str. UNIRII, Nr.111, UAT. Târgu Jiu, Jud. Gorj	1/1	10392, C1, C2		Convenție	act notarial	3261 / 20.05.2021	NP Davitoiu Raluca Nicolita	bun propriu			

3. SARCINI / DEZMEMBRĂMINTE															
Titular			Data nașterii / CUI	Domiciliu / Sediu	Tipul sarcinii sau al dezmembrămintelor dreptului de proprietate	Cota parte	Identificator entitate asociată	Act juridic			Valoare ipotecă	Tip monedă			
Nume / Denumire	Inițiala tatălui	Prenume						Tip act	Nr. act / data	Emitent					
-	-	-	-	-	-	-	-	-	-	-	-	-			

4. NOTĂRI, PROCESE, INTERDICȚII					5. OBSERVAȚII		
Tipul notării	Tip act	Nr. act/ data	Emitent	Identificator entitate asociată	Imobil împrejmuit/ neîmprejmuit	Imobil contestat/ necontestat	Alte observații
-	-	-	-	-	Împrejmuit		





## REGISTRUL CADASTRAL AL IMOBILELOR

ANEXA Nr. 2

UAT Târgu Jiu  
Zonă cooperativizată (Co)

Sector cadastral nr. 206

1. DESCRIEREA IMOBILULUI																
DATE TEREN											DATE CONSTRUCȚII					
Identificator teren	Adresă imobil	Număr cadastral	Nr. CF	Suprafața măsurată	Intravilan / extra.(I/E)	Nr. top.	Nr. tarla	Nr. parcelă	Categorie folosință	Suprafață parcelă	Identificator construcție	Cod grupă destinație	Suprafața construită	Nr. niveluri	Nr. CF	Constr. cu acte (DA/NU)
10393	Intravilan, Loc. Târgu Jiu, Str. CALEA EROILOR, Nr.55, UAT. Târgu Jiu, Jud. Gorj		42341	1097	I		149	33,34,35,55	CC	718	C1	CL	138	1	42341-C1	DA
					I		149	33,34,35,55	A	379	C2	CA	59	1	42341-C2	DA

2. PROPRIETATEA / POSESIA																
Titularul dreptului / posesiei			Data nașterii / CUI	Domiciliu / Sediu	Cota parte	Identificator entitate asociată	Cotă parte teren UI	Mod de dobândire	Act juridic			Obs. privitoare la proprietar				
Nume / Denumire	Inițiala tatălui	Prenume							Tip act	Nr. act / data	Emitent					
BURTEA		SORINEL	05.07.1936	Loc. Târgu Jiu, Str. CALEA EROILOR, Nr.55, UAT. Târgu Jiu, Jud. Gorj	1/1	10393, C1, C2		Convenție	act notarial	3000 / 11.12.1973	NOTARIAT DE STAT	, căsătorit, bun comun				

3. SARCINI / DEZMEMBRĂMINTE																
Titular			Data nașterii / CUI	Domiciliu / Sediu	Tipul sarcinii sau al dezmembrămintelor dreptului de proprietate	Cota parte	Identificator entitate asociată	Act juridic			Valoare ipotecă	Tip monedă				
Nume / Denumire	Inițiala tatălui	Prenume						Tip act	Nr. act / data	Emitent						
-	-	-	-	-	-	-	-	-	-	-	-	-				

4. NOTĂRI, PROCESE, INTERDICȚII					5. OBSERVAȚII		
Tipul notării	Tip act	Nr. act/ data	Emitent	Identificator entitate asociată	Imobil împrejmuit/ neîmprejmuit	Imobil contestat/ necontestat	Alte observații
-	-	-	-	-	Împrejmuit		



## REGISTRUL CADASTRAL AL IMOBILELOR

ANEXA Nr. 2

UAT Târgu Jiu  
Zonă cooperativizată (Co)

Sector cadastral nr. 206

1. DESCRIEREA IMOBILULUI																
DATE TEREN											DATE CONSTRUCȚII					
Identificator teren	Adresă imobil	Număr cadastral	Nr. CF	Suprafața măsurată	Intravilan / extra.(I/E)	Nr. top.	Nr. tarla	Nr. parcelă	Categorie folosință	Suprafață parcelă	Identificator construcție	Cod grupă destinație	Suprafața construită	Nr. niveluri	Nr. CF	Constr. cu acte (DA/NU)
10394	Intravilan, Loc. Târgu Jiu, Str. CALEA EROILOR, Nr.53, UAT. Târgu Jiu, Jud. Gorj		64355	897	I		149		CC	489	C1	CL	128	2	64355-C1	DA
					I		149	A	408	C2	CA	27	1	64355-C2	DA	

2. PROPRIETATEA / POSESIA															
Titularul dreptului / posesiei			Data nașterii / CUI	Domiciliu / Sediu	Cota parte	Identificator entitate asociată	Cotă parte teren UI	Mod de dobândire	Act juridic			Obs. privitoare la proprietar			
Nume / Denumire	Inițiala tatălui	Prenume							Tip act	Nr. act / data	Emitent				
TOMESCU		EMIL	14.07.1977	Loc. Târgu Jiu, Str. UNIRII, Nr.111, UAT. Târgu Jiu, Jud. Gorj	1/1	10394, C1, C2		Convenție	act notarial	1647 / 07.06.2022	NP Chivu Răceanu Maria				
TOMESCU		SIMONA LUIZA	24.09.1978	Loc. Târgu Jiu, Str. UNIRII, Nr.111, UAT. Târgu Jiu, Jud. Gorj								bun comun			

3. SARCINI / DEZMEMBRĂMINTE												
Titular			Data nașterii / CUI	Domiciliu / Sediu	Tipul sarcinii sau al dezmembrămintelor dreptului de proprietate	Cota parte	Identificator entitate asociată	Act juridic			Valoare ipotecă	Tip monedă
Nume / Denumire	Inițiala tatălui	Prenume						Tip act	Nr. act / data	Emitent		
-	-	-	-	-	-	-	-	-	-	-	-	-

4. NOTĂRI, PROCESE, INTERDICȚII					5. OBSERVAȚII		
Tipul notării	Tip act	Nr. act / data	Emitent	Identificator entitate asociată	Imobil împrejmuit / neîmprejmuit	Imobil contestat / necontestat	Alte observații
-	-	-	-	-	Împrejmuit		



## REGISTRUL CADASTRAL AL IMOBILELOR

ANEXA Nr. 2

UAT Târgu Jiu  
Zonă cooperativizată (Co)

Sector cadastral nr. 206

1. DESCRIEREA IMOBILULUI																
DATE TEREN											DATE CONSTRUCȚII					
Identificator teren	Adresă imobil	Număr cadastral	Nr. CF	Suprafața măsurată	Intravilan / extra.(I/E)	Nr. top.	Nr. tarla	Nr. parcelă	Categorie folosință	Suprafață parcelă	Identificator construcție	Cod grupă destinație	Suprafața construită	Nr. niveluri	Nr. CF	Constr. cu acte (DA/NU)
10395	Intravilan, Loc. Târgu Jiu, Str. CALEA EROILOR, Nr.51, UAT. Târgu Jiu, Jud. Gorj	8908	60370	945	I		149		CC	727	C3	CL	234	2	60370-C3	DA
					I		149	A	218	C4	CA	23	1	60370-C4	DA	

2. PROPRIETATEA / POSESIA															
Titularul dreptului / posesiei			Data nașterii / CUI	Domiciliu / Sediu	Cota parte	Identificator entitate asociată	Cotă parte teren UI	Mod de dobândire	Act juridic			Obs. privitoare la proprietar			
Nume / Denumire	Inițiala tatălui	Prenume							Tip act	Nr. act / data	Emitent				
AL MADANI		AYMAN		Loc. Târgu Jiu, Str. CALEA EROILOR, Nr.51, UAT. Târgu Jiu, Jud. Gorj	1/1	10395		Convenție	act notarial	1727 / 21.07.2008	NP Ionașcu Nicolae	bun comun			
AL MADANI		MIHAELA	12.06.1979	Loc. Târgu Jiu, Str. CALEA EROILOR, Nr.51, UAT. Târgu Jiu, Jud. Gorj											
AL MADANI		AYMAN		Loc. Târgu Jiu, Str. CALEA EROILOR, Nr.51, UAT. Târgu Jiu, Jud. Gorj	1/1	C3, C4		Lege	act normativ	Legea nr.7 / 13.03.1996	PARLAMENTUL ROMANIEI	bun comun			
AL MADANI		MIHAELA	12.06.1979	Loc. Târgu Jiu, Str. CALEA EROILOR, Nr.51, UAT. Târgu Jiu, Jud. Gorj											

3. SARCINI / DEZMEMBRĂMINTE												
Titular			Data nașterii / CUI	Domiciliu / Sediu	Tipul sarcinii sau al dezmembrămintelor dreptului de proprietate	Cota parte	Identificator entitate asociată	Act juridic			Valoare ipotecă	Tip monedă
Nume / Denumire	Inițiala tatălui	Prenume						Tip act	Nr. act / data	Emitent		
-	-	-	-	-	-	-	-	-	-	-	-	-

4. NOTĂRI, PROCESE, INTERDICȚII					5. OBSERVAȚII		
Tipul notării	Tip act	Nr. act/data	Emitent	Identificator entitate asociată	Imobil împrejmuit/ neîmprejmuit	Imobil contestat/ necontestat	Alte observații
-	-	-	-	-	Împrejmuit		



## REGISTRUL CADASTRAL AL IMOBILELOR

ANEXA Nr. 2

UAT Târgu Jiu  
Zonă cooperativizată (Co)

Sector cadastral nr. 206

1. DESCRIEREA IMOBILULUI																
DATE TEREN											DATE CONSTRUCȚII					
Identificator teren	Adresă imobil	Număr cadastral	Nr. CF	Suprafața măsurată	Intravilan / extra.(I/E)	Nr. top.	Nr. tarla	Nr. parcelă	Categorie folosință	Suprafață parcelă	Identificator construcție	Cod grupă destinație	Suprafața construită	Nr. niveluri	Nr. CF	Constr. cu acte (DA/NU)
10396	Intravilan, Loc. Târgu Jiu, Str. CALEA EROILOR, Nr.49, UAT. Târgu Jiu, Jud. Gorj		43401	482	I		149		CC	482	C1	CL	184	1	43401-C1	DA

2. PROPRIETATEA / POSESIA															
Titularul dreptului / posesiei			Data nașterii / CUI	Domiciliu / Sediu	Cota parte	Identificator entitate asociată	Cotă parte teren UI	Mod de dobândire	Act juridic			Obs. privitoare la proprietar			
Nume / Denumire	Inițiala tatălui	Prenume							Tip act	Nr. act / data	Emitent				
OPRIȘ		MARIA	01.07.1953	Loc. Târgu Jiu, Str. CALEA EROILOR, Nr.49, UAT. Târgu Jiu, Jud. Gorj	1/1	10396, C1		Lege	act notarial	757 / 14.05.1945	TRIBUNALUL GORJ	, bun propriu			

3. SARCINI / DEZMEMBRĂMINTE															
Titular			Data nașterii / CUI	Domiciliu / Sediu	Tipul sarcinii sau al dezmembrămintelor dreptului de proprietate	Cota parte	Identificator entitate asociată	Act juridic			Valoare ipotecă	Tip monedă			
Nume / Denumire	Inițiala tatălui	Prenume						Tip act	Nr. act / data	Emitent					
-	-	-	-	-	-	-	-	-	-	-	-	-			

4. NOTĂRI, PROCESE, INTERDICȚII					5. OBSERVAȚII		
Tipul notării	Tip act	Nr. act / data	Emitent	Identificator entitate asociată	Imobil împrejmuit / neîmprejmuit	Imobil contestat / necontestat	Alte observații
Se noteaza calitatea de monument istoric asupra imobilului cunoscut sub denumirea „ Casa Opriș’, înscris în Lista Monumentelor și Ansamblurilor de Arhitectură din România la poziția 20.B.008 (realizat de arhitectul Iulius Doppelreiter), conform prevederilor legii nr. 422/2001 republicată.	act notarial	757 / 14.05.1945	TRIBUNALUL GORJ	C1	Împrejmuit		



## REGISTRUL CADASTRAL AL IMOBILELOR

ANEXA Nr. 2

UAT Târgu Jiu  
Zonă cooperativizată (Co)

Sector cadastral nr. 206

1. DESCRIEREA IMOBILULUI																
DATE TEREN											DATE CONSTRUCȚII					
Identificator teren	Adresă imobil	Număr cadastral	Nr. CF	Suprafața măsurată	Intravilan / extra.(I/E)	Nr. top.	Nr. tarla	Nr. parcelă	Categorie folosință	Suprafață parcelă	Identificator construcție	Cod grupă destinație	Suprafața construită	Nr. niveluri	Nr. CF	Constr. cu acte (DA/NU)
10397	Intravilan, Loc. Târgu Jiu, Str. MĂRĂȘEȘTI, Nr.11, UAT. Târgu Jiu, Jud. Gorj		44438	466	I		149	50,51	CC	466	C1	CL	114	1	44438-C1	DA
											C2	CA	29	1	44438-C2	DA

2. PROPRIETATEA / POSESIA															
Titularul dreptului / posesiei			Data nașterii / CUI	Domiciliu / Sediul	Cota parte	Identificator entitate asociată	Cotă parte teren UI	Mod de dobândire	Act juridic			Obs. privitoare la proprietar			
Nume / Denumire	Inițiala tatălui	Prenume							Tip act	Nr. act / data	Emitent				
GANOVICI		ROXANA	24.05.1969	Loc. Bucuresti Sectorul 1, Str. DR IACOB FELIX, Nr.41, Bl.C2, Sc.2, Et.3, Ap.50, UAT. București Sectorul 1, Jud. Municipiul București	3/4	10397, C1		Sucesiune	act notarial	30 / 18.10.2019	NP Deaconu Claudia Georgiana	bun propriu			
					1/4	10397, C1		Sucesiune	act notarial	30 / 18.10.2019	NP Deaconu Claudia Georgiana				
					1/1	C2		Lege	act normativ	Legea nr.7 / 13.03.1996	PARLAMENTUL ROMANIEI				

3. SARCINI / DEZMEMBRĂMINTE															
Titular			Data nașterii / CUI	Domiciliu / Sediul	Tipul sarcinii sau al dezmembrămintelor dreptului de proprietate	Cota parte	Identificator entitate asociată	Act juridic			Valoare ipotecă	Tip monedă			
Nume / Denumire	Inițiala tatălui	Prenume						Tip act	Nr. act / data	Emitent					
-	-	-	-	-	-	-	-	-	-	-	-	-			

4. NOTĂRI, PROCESE, INTERDICȚII					5. OBSERVAȚII		
Tipul notării	Tip act	Nr. act / data	Emitent	Identificator entitate asociată	Imobil împrejmuit / neîmprejmuit	Imobil contestat / necontestat	Alte observații
-	-	-	-	-	Împrejmuit		



## REGISTRUL CADASTRAL AL IMOBILELOR

ANEXA Nr. 2

UAT Târgu Jiu  
Zonă cooperativizată (Co)

Sector cadastral nr. 206

1. DESCRIEREA IMOBILULUI																
DATE TEREN											DATE CONSTRUCȚII					
Identificator teren	Adresă imobil	Număr cadastral	Nr. CF	Suprafața măsurată	Intravilan / extra.(I/E)	Nr. top.	Nr. tarla	Nr. parcelă	Categorie folosință	Suprafață parcelă	Identificator construcție	Cod grupă destinație	Suprafața construită	Nr. niveluri	Nr. CF	Constr. cu acte (DA/NU)
10398	Intravilan, Loc. Târgu Jiu, Str. MĂRĂȘEȘTI, Nr.9, UAT. Târgu Jiu, Jud. Gorj		41620	685	I		149		CC	410	C1	CL	111	1	41620-C1	DA
					I		149		A	275	C2	CA	40	1	41620-C2	DA

2. PROPRIETATEA / POSESIA															
Titularul dreptului / posesiei			Data nașterii / CUI	Domiciliu / Sediul	Cota parte	Identificator entitate asociată	Cotă parte teren UI	Mod de dobândire	Act juridic			Obs. privitoare la proprietar			
Nume / Denumire	Inițiala tatălui	Prenume							Tip act	Nr. act / data	Emitent				
NEAGOE		GEORGE IOAN	28.09.1982	Loc. Târgu Jiu, Str. MĂRĂȘEȘTI, Nr.9, UAT. Târgu Jiu, Jud. Gorj	1/1	10398, C1, C2	Convenție	act notarial	979 / 04.03.2011	NP Nistorescu Neacșa					
NEAGOE		CLAUDIA DANIELA	29.03.1983	Loc. Târgu Jiu, Str. MĂRĂȘEȘTI, Nr.9, UAT. Târgu Jiu, Jud. Gorj							bun comun				

3. SARCINI / DEZMEMBRĂMINTE															
Titular			Data nașterii / CUI	Domiciliu / Sediul	Tipul sarcinii sau al dezmembrămintelor dreptului de proprietate	Cota parte	Identificator entitate asociată	Act juridic			Valoare ipotecă	Tip monedă			
Nume / Denumire	Inițiala tatălui	Prenume						Tip act	Nr. act / data	Emitent					
UNICREDIT BANK SA			361536	Loc. Bucuresti Sectorul 1, Str. BULEVARDUL EXPOZITIEI, Nr.1F, UAT. București Sectorul 1, Jud. Municipiul București	Ipotecă		10398, C1, C2	act notarial	3771 / 15.10.2015	NP Nistorescu Neacșa	76000	RON			
					Ipotecă		10398, C1, C2	act notarial	3772 / 15.10.2015	NP Nistorescu Neacșa	210000	LEI			

4. NOTĂRI, PROCESE, INTERDICȚII								5. OBSERVAȚII			
Tipul notării	Tip act	Nr. act / data	Emitent	Identificator entitate asociată	Imobil împrejmuit / neîmprejmuit	Imobil contestat / necontestat	Alte observații				
se notează urmărirea siltă pentru suma de 68389,17Lei, privind pe debitoarea Neagoe Claudia-Daniela - SC LOTUS SA	act administrativ	incheiere nr. 5519 / 30.08.2019	JUDECATORIA TG JIU in dosar 13199/318/2019	10398, C1, C2	Împrejmuit						



## REGISTRUL CADASTRAL AL IMOBILELOR

ANEXA Nr. 2

UAT Târgu Jiu  
Zonă cooperativizată (Co)

Sector cadastral nr. 206

1. DESCRIEREA IMOBILULUI																
DATE TEREN											DATE CONSTRUCȚII					
Identificator teren	Adresă imobil	Număr cadastral	Nr. CF	Suprafața măsurată	Intravilan / extra.(I/E)	Nr. top.	Nr. tarla	Nr. parcelă	Categorie folosință	Suprafață parcelă	Identificator construcție	Cod grupă destinație	Suprafața construită	Nr. niveluri	Nr. CF	Constr. cu acte (DA/NU)
10399	Intravilan, Loc. Târgu Jiu, Str. MĂRĂȘEȘTI, Nr.7, UAT. Târgu Jiu, Jud. Gorj			311	I		149		CC	311	C1	CL	73	1		NU
									C2	CA	24	1		NU		

2. PROPRIETATEA / POSESIA													
Titularul dreptului / posesiei			Data nașterii / CUI	Domiciliu / Sediul	Cota parte	Identificator entitate asociată	Cotă parte teren UI	Mod de dobândire	Act juridic			Obs. privitoare la proprietar	
Nume / Denumire	Inițiala tatălui	Prenume							Tip act	Nr. act / data	Emitent		
NEIDENTIFICAT		NEIDENTIFICAT		Loc. Târgu Jiu, Str. MĂRĂȘEȘTI, Nr.1, UAT. Târgu Jiu, Jud. Gorj	1/1	10399		Lege	act administrativ	238217 / 14.08.2024	PRIMARIA MUNICIPIULUI TG JIU	Proprietar neidentificat.	

3. SARCINI / DEZMEMBRĂMINTE												
Titular			Data nașterii / CUI	Domiciliu / Sediul	Tipul sarcinii sau al dezmembrămintelor dreptului de proprietate	Cota parte	Identificator entitate asociată	Act juridic			Valoare ipotecă	Tip monedă
Nume / Denumire	Inițiala tatălui	Prenume						Tip act	Nr. act / data	Emitent		
-	-	-	-	-	-	-	-	-	-	-	-	-

4. NOTĂRI, PROCESE, INTERDICȚII					5. OBSERVAȚII		
Tipul notării	Tip act	Nr. act / data	Emitent	Identificator entitate asociată	Imobil împrejmuit / neîmprejmuit	Imobil contestat / necontestat	Alte observații
se noteaza mentiunea de proprietar neidentificat	act normativ	Legea nr.7 / 13.03.1996	PARLAMENTUL ROMANIEI	10399	Împrejmuit		



## REGISTRUL CADASTRAL AL IMOBILELOR

ANEXA Nr. 2

UAT Târgu Jiu  
Zonă cooperativizată (Co)

Sector cadastral nr. 206

1. DESCRIEREA IMOBILULUI																
DATE TEREN										DATE CONSTRUCȚII						
Identificator teren	Adresă imobil	Număr cadastral	Nr. CF	Suprafața măsurată	Intravilan / extra.(I/E)	Nr. top.	Nr. tarla	Nr. parcelă	Categorie folosință	Suprafață parcelă	Identificator construcție	Cod grupă destinație	Suprafața construită	Nr. niveluri	Nr. CF	Constr. cu acte (DA/NU)
10400	Intravilan, Loc. Târgu Jiu, Str. MĂRĂȘEȘTI, Nr.5, UAT. Târgu Jiu, Jud. Gorj			923	I		149		CC	923	C1	CAS	268	1		NU
											C2	CA	85	1		NU
											C3	CA	31	1		NU

2. PROPRIETATEA / POSESIA													
Titularul dreptului / posesiei			Data nașterii / CUI	Domiciliu / Sediul	Cota parte	Identificator entitate asociată	Cotă parte teren UI	Mod de dobândire	Act juridic			Obs. privitoare la proprietar	
Nume / Denumire	Inițiala tatălui	Prenume							Tip act	Nr. act / data	Emitent		
NEIDENTIFICAT		NEIDENTIFICAT		Loc. Târgu Jiu, Str. MĂRĂȘEȘTI, Nr.1, UAT. Târgu Jiu, Jud. Gorj	1/1	10400		Lege	act administrativ	238217 / 14.08.2024	PRIMARIA MUNICIPIULUI TG JIU	Proprietar neidentificat.	

3. SARCINI / DEZMEMBRĂMINTE												
Titular			Data nașterii / CUI	Domiciliu / Sediul	Tipul sarcinii sau al dezmembrămintelor dreptului de proprietate	Cota parte	Identificator entitate asociată	Act juridic			Valoare ipotecă	Tip monedă
Nume / Denumire	Inițiala tatălui	Prenume						Tip act	Nr. act / data	Emitent		
-	-	-	-	-	-	-	-	-	-	-	-	-

4. NOTĂRI, PROCESE, INTERDICȚII					5. OBSERVAȚII		
Tipul notării	Tip act	Nr. act / data	Emitent	Identificator entitate asociată	Imobil împrejmuit / neîmprejmuit	Imobil contestat / necontestat	Alte observații
se noteaza mentiunea de proprietar neidentificat	act normativ	Legea nr.7 / 13.03.1996	PARLAMENTUL ROMANIEI	10400	Împrejmuit		





## REGISTRUL CADASTRAL AL IMOBILELOR

ANEXA Nr. 2

UAT Târgu Jiu  
Zonă cooperativizată (Co)

Sector cadastral nr. 206

1. DESCRIEREA IMOBILULUI																
DATE TEREN											DATE CONSTRUCȚII					
Identificator teren	Adresă imobil	Număr cadastral	Nr. CF	Suprafața măsurată	Intravilan / extra.(I/E)	Nr. top.	Nr. tarla	Nr. parcelă	Categorie folosință	Suprafață parcelă	Identificator construcție	Cod grupă destinație	Suprafața construită	Nr. niveluri	Nr. CF	Constr. cu acte (DA/NU)
10401	Intravilan, Loc. Târgu Jiu, Str. MĂRĂȘEȘTI, Nr.3, UAT. Târgu Jiu, Jud. Gorj			314	I		149		CC	314	C1	CL	98	1		NU
											C2	CA	15	1		NU

2. PROPRIETATEA / POSESIA													
Titularul dreptului / posesiei			Data nașterii / CUI	Domiciliu / Sediul	Cota parte	Identificator entitate asociată	Cotă parte teren UI	Mod de dobândire	Act juridic			Obs. privitoare la proprietar	
Nume / Denumire	Inițiala tatălui	Prenume							Tip act	Nr. act / data	Emitent		
NEIDENTIFICAT		NEIDENTIFICAT		Loc. Târgu Jiu, Str. MĂRĂȘEȘTI, Nr.1, UAT. Târgu Jiu, Jud. Gorj	1/1	10401		Lege	act administrativ	238217 / 14.08.2024	PRIMARIA MUNICIPIULUI TG JIU	Proprietar neidentificat.	

3. SARCINI / DEZMEMBRĂMINTE												
Titular			Data nașterii / CUI	Domiciliu / Sediul	Tipul sarcinii sau al dezmembrămintelor dreptului de proprietate	Cota parte	Identificator entitate asociată	Act juridic			Valoare ipotecă	Tip monedă
Nume / Denumire	Inițiala tatălui	Prenume						Tip act	Nr. act / data	Emitent		
-	-	-	-	-	-	-	-	-	-	-	-	-

4. NOTĂRI, PROCESE, INTERDICȚII					5. OBSERVAȚII		
Tipul notării	Tip act	Nr. act / data	Emitent	Identificator entitate asociată	Imobil împrejmuit / neîmprejmuit	Imobil contestat / necontestat	Alte observații
se noteaza mentiunea de proprietar neidentificat	act normativ	Legea nr.7 / 13.03.1996	PARLAMENTUL ROMANIEI	10401	Împrejmuit		



## REGISTRUL CADASTRAL AL IMOBILELOR

ANEXA Nr. 2

UAT Târgu Jiu  
Zonă cooperativizată (Co)

Sector cadastral nr. 206

1. DESCRIEREA IMOBILULUI																
DATE TEREN											DATE CONSTRUCȚII					
Identificator teren	Adresă imobil	Număr cadastral	Nr. CF	Suprafața măsurată	Intravilan / extra.(I/E)	Nr. top.	Nr. tarla	Nr. parcelă	Categorie folosință	Suprafață parcelă	Identificator construcție	Cod grupă destinație	Suprafața construită	Nr. niveluri	Nr. CF	Constr. cu acte (DA/NU)
10480	Intravilan, Loc. Târgu Jiu, Str. MĂRĂȘEȘTI, Nr.FN, UAT. Târgu Jiu, Jud. Gorj		56879	1	I				CC	1						

2. PROPRIETATEA / POSESIA															
Titularul dreptului / posesiei			Data nașterii / CUI	Domiciliu / Sediul	Cota parte	Identificator entitate asociată	Cotă parte teren UI	Mod de dobândire	Act juridic			Obs. privitoare la proprietar			
Nume / Denumire	Inițiala tatălui	Prenume							Tip act	Nr. act / data	Emitent				
MUNICIPIUL TÂRGU JIU			4956065	Loc. Târgu Jiu, Str. CONSTANTIN BRANCUSI, Nr.19, UAT. Târgu Jiu, Jud. Gorj	1/1	10480		Lege	act administrativ	347 / 27.08.2018	CONSILIUL LOCAL MUNICIPIUL TARGU-JIU	, bun propriu			

3. SARCINI / DEZMEMBRĂMINTE															
Titular			Data nașterii / CUI	Domiciliu / Sediul	Tipul sarcinii sau al dezmembrămintelor dreptului de proprietate	Cota parte	Identificator entitate asociată	Act juridic			Valoare ipotecă	Tip monedă			
Nume / Denumire	Inițiala tatălui	Prenume						Tip act	Nr. act / data	Emitent					
-	-	-	-	-	-	-	-	-	-	-	-	-			

4. NOTĂRI, PROCESE, INTERDICȚII					5. OBSERVAȚII		
Tipul notării	Tip act	Nr. act/ data	Emitent	Identificator entitate asociată	Imobil împrejmuit/ neîmprejmuit	Imobil contestat/ necontestat	Alte observații
-	-	-	-	-	Împrejmuit		



## REGISTRUL CADASTRAL AL IMOBILELOR

ANEXA Nr. 2

UAT Târgu Jiu  
Zonă cooperativizată (Co)

Sector cadastral nr. 206

1. DESCRIEREA IMOBILULUI																
DATE TEREN											DATE CONSTRUCȚII					
Identificator teren	Adresă imobil	Număr cadastral	Nr. CF	Suprafața măsurată	Intravilan / extra.(I/E)	Nr. top.	Nr. tarla	Nr. parcelă	Categorie folosință	Suprafață parcelă	Identificator construcție	Cod grupă destinație	Suprafața construită	Nr. niveluri	Nr. CF	Constr. cu acte (DA/NU)
10482	Intravilan, Loc. Târgu Jiu, Str. 16 Februarie, Nr.FN, UAT. Târgu Jiu, Jud. Gorj		56907	1	I				CC	1						

2. PROPRIETATEA / POSESIA													
Titularul dreptului / posesiei			Data nașterii / CUI	Domiciliu / Sediul	Cota parte	Identificator entitate asociată	Cotă parte teren UI	Mod de dobândire	Act juridic			Obs. privitoare la proprietar	
Nume / Denumire	Inițiala tatălui	Prenume							Tip act	Nr. act / data	Emitent		
MUNICIPIUL TÂRGU JIU			4956065	Loc. Târgu Jiu, Str. CONSTANTIN BRANCUSI, Nr.19, UAT. Târgu Jiu, Jud. Gorj	1/1	10482		Lege	act administrativ	347 / 27.08.2018	CONSILIUL LOCAL MUNICIPIULUI TARGU-JIU	, bun propriu	

3. SARCINI / DEZMEMBRĂMINTE													
Titular			Data nașterii / CUI	Domiciliu / Sediul	Tipul sarcinii sau al dezmembrămintelor dreptului de proprietate	Cota parte	Identificator entitate asociată	Act juridic			Valoare ipotecă	Tip monedă	
Nume / Denumire	Inițiala tatălui	Prenume						Tip act	Nr. act / data	Emitent			
-	-	-	-	-	-	-	-	-	-	-	-	-	

4. NOTĂRI, PROCESE, INTERDICȚII					5. OBSERVAȚII		
Tipul notării	Tip act	Nr. act/ data	Emitent	Identificator entitate asociată	Imobil împrejmuit/ neîmprejmuit	Imobil contestat/ necontestat	Alte observații
-	-	-	-	-	Împrejmuit		



## REGISTRUL CADASTRAL AL IMOBILELOR

ANEXA Nr. 2

UAT Târgu Jiu  
Zonă cooperativizată (Co)

Sector cadastral nr. 206

1. DESCRIEREA IMOBILULUI																
DATE TEREN											DATE CONSTRUCȚII					
Identificator teren	Adresă imobil	Număr cadastral	Nr. CF	Suprafața măsurată	Intravilan / extra.(I/E)	Nr. top.	Nr. tarla	Nr. parcelă	Categorie folosință	Suprafață parcelă	Identificator construcție	Cod grupă destinație	Suprafața construită	Nr. niveluri	Nr. CF	Constr. cu acte (DA/NU)
10510	Intravilan, Loc. Târgu Jiu, Str. CALEA EROILOR, Nr. FN, UAT. Târgu Jiu, Jud. Gorj		56891	1	I				CC	1						

2. PROPRIETATEA / POSESIA															
Titularul dreptului / posesiei			Data nașterii / CUI	Domiciliu / Sediul	Cota parte	Identificator entitate asociată	Cotă parte teren UI	Mod de dobândire	Act juridic			Obs. privitoare la proprietar			
Nume / Denumire	Inițiala tatălui	Prenume							Tip act	Nr. act / data	Emitent				
MUNICIPIUL TÂRGU JIU			4956065	Loc. Târgu Jiu, UAT. Târgu Jiu, Jud. Gorj	1/1	10510		Lege	act administrativ	347 / 27.08.2018	CONSILIUL LOCAL MUNICIPIULUI TARGU-JIU				

3. SARCINI / DEZMEMBRĂMINTE															
Titular			Data nașterii / CUI	Domiciliu / Sediul	Tipul sarcinii sau al dezmembrămintelor dreptului de proprietate	Cota parte	Identificator entitate asociată	Act juridic			Valoare ipotecă	Tip monedă			
Nume / Denumire	Inițiala tatălui	Prenume						Tip act	Nr. act / data	Emitent					
-	-	-	-	-	-	-	-	-	-	-	-	-			

4. NOTĂRI, PROCESE, INTERDICȚII					5. OBSERVAȚII		
Tipul notării	Tip act	Nr. act/data	Emitent	Identificator entitate asociată	Imobil împrejmuit/ neîmprejmuit	Imobil contestat/ necontestat	Alte observații
-	-	-	-	-	Împrejmuit		



## REGISTRUL CADASTRAL AL IMOBILELOR

ANEXA Nr. 2

UAT Târgu Jiu  
Zonă cooperativizată (Co)

Sector cadastral nr. 206

1. DESCRIEREA IMOBILULUI																
DATE TEREN										DATE CONSTRUCȚII						
Identificator teren	Adresă imobil	Număr cadastral	Nr. CF	Suprafața măsurată	Intravilan / extra.(I/E)	Nr. top.	Nr. tarla	Nr. parcelă	Categorie folosință	Suprafață parcelă	Identificator construcție	Cod grupă destinație	Suprafața construită	Nr. niveluri	Nr. CF	Constr. cu acte (DA/NU)
10512	Intravilan, Loc. Târgu Jiu, Str. CALEA EROILOR, Nr. FN, UAT. Târgu Jiu, Jud. Gorj		56923	1	I				CC	1						

2. PROPRIETATEA / POSESIA															
Titularul dreptului / posesiei			Data nașterii / CUI	Domiciliu / Sediu	Cota parte	Identificator entitate asociată	Cotă parte teren UI	Mod de dobândire	Act juridic			Obs. privitoare la proprietar			
Nume / Denumire	Inițiala tatălui	Prenume							Tip act	Nr. act / data	Emitent				
MUNICIPIUL TÂRGU JIU			4956065	Loc. Târgu Jiu, UAT. Târgu Jiu, Jud. Gorj	1/1	10512		Lege	act administrativ	347 / 27.08.2018	CONSILIUL LOCAL MUNICIPIULUI TARGU-JIU				

3. SARCINI / DEZMEMBRĂMINTE															
Titular			Data nașterii / CUI	Domiciliu / Sediu	Tipul sarcinii sau al dezmembrămintelor dreptului de proprietate	Cota parte	Identificator entitate asociată	Act juridic			Valoare ipotecă	Tip monedă			
Nume / Denumire	Inițiala tatălui	Prenume						Tip act	Nr. act / data	Emitent					
-	-	-	-	-	-	-	-	-	-	-	-	-			

4. NOTĂRI, PROCESE, INTERDICȚII								5. OBSERVAȚII			
Tipul notării	Tip act	Nr. act/ data	Emitent	Identificator entitate asociată	Imobil împrejmuit/ neîmprejmuit	Imobil contestat/ necontestat	Alte observații				
-	-	-	-	-	Împrejmuit						



## REGISTRUL CADASTRAL AL IMOBILELOR

ANEXA Nr. 2

UAT Târgu Jiu  
Zonă cooperativizată (Co)

Sector cadastral nr. 206

1. DESCRIEREA IMOBILULUI																
DATE TEREN											DATE CONSTRUCȚII					
Identificator teren	Adresă imobil	Număr cadastral	Nr. CF	Suprafața măsurată	Intravilan / extra.(I/E)	Nr. top.	Nr. tarla	Nr. parcelă	Categorie folosință	Suprafață parcelă	Identificator construcție	Cod grupă destinație	Suprafața construită	Nr. niveluri	Nr. CF	Constr. cu acte (DA/NU)
10515	Intravilan, Loc. Târgu Jiu, Str. CALEA EROILOR, Nr. FN, UAT. Târgu Jiu, Jud. Gorj		56885	1	I				CC	1						

2. PROPRIETATEA / POSESIA													
Titularul dreptului / posesiei			Data nașterii / CUI	Domiciliu / Sediu	Cota parte	Identificator entitate asociată	Cotă parte teren UI	Mod de dobândire	Act juridic			Obs. privitoare la proprietar	
Nume / Denumire	Inițiala tatălui	Prenume							Tip act	Nr. act / data	Emitent		
MUNICIPIUL TÂRGU JIU			4956065	Loc. Târgu Jiu, Str. CONSTANTIN BRANCUSI, Nr.19, UAT. Târgu Jiu, Jud. Gorj	1/1	10515		Lege	act administrativ	347 / 27.08.2018	CONSILIUL LOCAL MUNICIPIULUI TARGU-JIU	, bun propriu	

3. SARCINI / DEZMEMBRĂMINTE												
Titular			Data nașterii / CUI	Domiciliu / Sediu	Tipul sarcinii sau al dezmembrămintelor dreptului de proprietate	Cota parte	Identificator entitate asociată	Act juridic			Valoare ipotecă	Tip monedă
Nume / Denumire	Inițiala tatălui	Prenume						Tip act	Nr. act / data	Emitent		
-	-	-	-	-	-	-	-	-	-	-	-	-

4. NOTĂRI, PROCESE, INTERDICȚII					5. OBSERVAȚII		
Tipul notării	Tip act	Nr. act / data	Emitent	Identificator entitate asociată	Imobil împrejmuit / neîmprejmuit	Imobil contestat / necontestat	Alte observații
-	-	-	-	-	Împrejmuit		



## REGISTRUL CADASTRAL AL IMOBILELOR

ANEXA Nr. 2

UAT Târgu Jiu  
Zonă cooperativizată (Co)

Sector cadastral nr. 206

1. DESCRIEREA IMOBILULUI																
DATE TEREN											DATE CONSTRUCȚII					
Identificator teren	Adresă imobil	Număr cadastral	Nr. CF	Suprafața măsurată	Intravilan / extra.(I/E)	Nr. top.	Nr. tarla	Nr. parcelă	Categorie folosință	Suprafață parcelă	Identificator construcție	Cod grupă destinație	Suprafața construită	Nr. niveluri	Nr. CF	Constr. cu acte (DA/NU)
11049	Intravilan, Loc. Târgu Jiu, Str. MĂRĂȘEȘTI, UAT. Târgu Jiu, Jud. Gorj			107	I			1	DR	107						

2. PROPRIETATEA / POSESIA													
Titularul dreptului / posesiei			Data nașterii / CUI	Domiciliu / Sediul	Cota parte	Identificator entitate asociată	Cotă parte teren UI	Mod de dobândire	Act juridic			Obs. privitoare la proprietar	
Nume / Denumire	Inițiala tatălui	Prenume							Tip act	Nr. act / data	Emitent		
NEIDENTIFICAT		NEIDENTIFICAT		Loc. Târgu Jiu, Str. MĂRĂȘEȘTI, Nr.1, UAT. Târgu Jiu, Jud. Gorj	1/1	11049		Lege	act administrativ	238217 / 14.08.2024	PRIMARIA MUNICIPIULUI TG JIU	Proprietar neidentificat.	

3. SARCINI / DEZMEMBRĂMINTE												
Titular			Data nașterii / CUI	Domiciliu / Sediul	Tipul sarcinii sau al dezmembrămintelor dreptului de proprietate	Cota parte	Identificator entitate asociată	Act juridic			Valoare ipotecă	Tip monedă
Nume / Denumire	Inițiala tatălui	Prenume						Tip act	Nr. act / data	Emitent		
-	-	-	-	-	-	-	-	-	-	-	-	-

4. NOTĂRI, PROCESE, INTERDICȚII					5. OBSERVAȚII		
Tipul notării	Tip act	Nr. act / data	Emitent	Identificator entitate asociată	Imobil împrejmuit / neîmprejmuit	Imobil contestat / necontestat	Alte observații
se noteaza mentiunea de proprietar neidentificat, rezerva comisiei locale de fond funciar	act normativ	Legea nr.7 / 13.03.1996	PARLAMENTUL ROMANIEI	11049	Împrejmuit		STRADA MARASESTI



## REGISTRUL CADASTRAL AL IMOBILELOR

ANEXA Nr. 2

UAT Târgu Jiu  
Zonă cooperativizată (Co)

Sector cadastral nr. 206

1. DESCRIEREA IMOBILULUI																
DATE TEREN											DATE CONSTRUCȚII					
Identificator teren	Adresă imobil	Număr cadastral	Nr. CF	Suprafața măsurată	Intravilan / extra.(I/E)	Nr. top.	Nr. tarla	Nr. parcelă	Categorie folosință	Suprafață parcelă	Identificator construcție	Cod grupă destinație	Suprafața construită	Nr. niveluri	Nr. CF	Constr. cu acte (DA/NU)
11096	Intravilan, Loc. Târgu Jiu, Str. MĂRĂȘEȘTI, Nr.3B, UAT. Târgu Jiu, Jud. Gorj		68773	29	I				CC	29						

2. PROPRIETATEA / POSESIA													
Titularul dreptului / posesiei			Data nașterii / CUI	Domiciliu / Sediul	Cota parte	Identificator entitate asociată	Cotă parte teren UI	Mod de dobândire	Act juridic			Obs. privitoare la proprietar	
Nume / Denumire	Inițiala tatălui	Prenume							Tip act	Nr. act / data	Emitent		
BĂLĂȘOIU		ELENA	11.10.1967	Loc. Târgu Jiu, Str. MĂRĂȘEȘTI, Nr.3C, UAT. Târgu Jiu, Jud. Gorj	1/1	11096		Convenție	act notarial	4116 / 13.07.2023	NP Davitoiu Raluca Nicolita	bun propriu	

3. SARCINI / DEZMEMBRĂMINTE												
Titular			Data nașterii / CUI	Domiciliu / Sediul	Tipul sarcinii sau al dezmembrămintelor dreptului de proprietate	Cota parte	Identificator entitate asociată	Act juridic			Valoare ipotecă	Tip monedă
Nume / Denumire	Inițiala tatălui	Prenume						Tip act	Nr. act / data	Emitent		
-	-	-	-	-	-	-	-	-	-	-	-	-

4. NOTĂRI, PROCESE, INTERDICȚII					5. OBSERVAȚII		
Tipul notării	Tip act	Nr. act / data	Emitent	Identificator entitate asociată	Imobil împrejmuit / neîmprejmuit	Imobil contestat / necontestat	Alte observații
-	-	-	-	-	Împrejmuit		

